

【同時発表：気象庁記者クラブ】

令和 5 年 2 月 9 日
気象庁 大気海洋部 気象リスク対策課
水管理・国土保全局 河川環境課

大河川から中小河川まで地域の洪水の危険度が一目で分かります ～洪水キキクルと水害リスクラインを一体化～

地域の洪水の危険度を一元的に確認できるよう、これまで別々に提供してきた「洪水警報の危険度分布」（洪水キキクル）と「国管理河川の洪水の危険度分布」（水害リスクライン）を気象庁ホームページ上で一体的に表示します。

- これまで、気象庁では、中小河川の洪水危険度を伝える「洪水警報の危険度分布」（洪水キキクル）を平成 29 年（2017 年）度から、一方、水管理・国土保全局では、国管理河川について、きめ細かな越水・溢水リスクを伝える「国管理河川の洪水の危険度分布」（水害リスクライン）を令和 2 年（2020 年）度から運用し、それぞれのホームページから提供してきました。
- 今般、気象庁と水管理・国土保全局では、これらの情報を気象庁ホームページの洪水キキクルのページで一体的に表示する取組を開始します。（詳細は別紙参照）
- これにより、地方自治体や住民の皆様が、それぞれの場所における詳細なリスク情報をワンストップで確認可能になることから、適切な避難の判断・行動に資することが期待されます。
- なお、水害リスクラインのページでは、これまで提供していた現時点の危険度に加え、6 時間先までの毎時の危険度などの閲覧も可能となります。

- 一体的表示の運用開始日時：令和 5 年 2 月 16 日（木）13 時頃から
- 洪水キキクルのページ：<https://www.jma.go.jp/bosai/risk/#elements:flood>
- 水害リスクラインのページ：<https://frl.river.go.jp>

【問合せ先】

洪水キキクルに関すること：

気象庁 大気海洋部 気象リスク対策課 橋口・福井
電話 03-6758-3900（内線：4209・4206）

水害リスクラインに関すること：

水管理・国土保全局 河川環境課 河川保全企画室 木村・高橋
代表：03-5253-8111（内線：35462）
直通：03-5253-8448

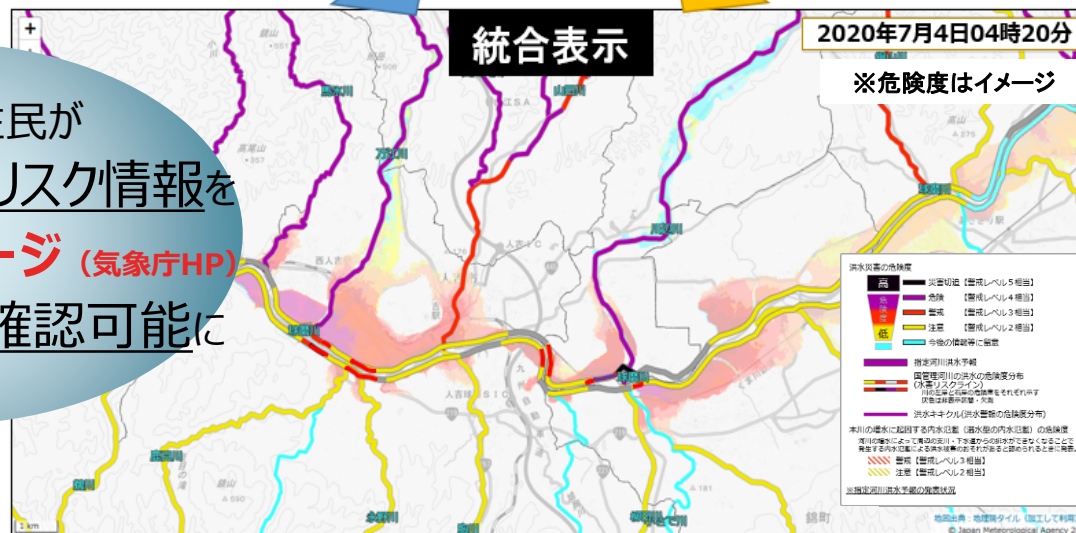
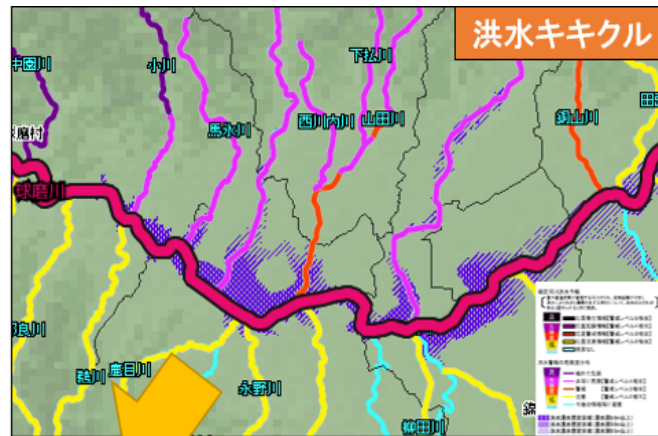
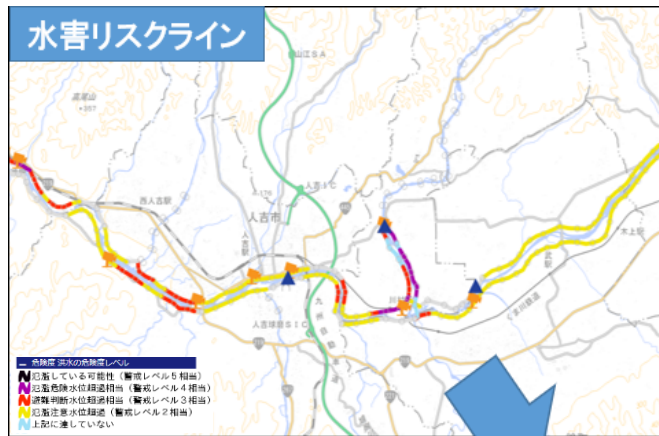
「国管理河川の洪水の危険度分布※」 (水害リスクライン)

※ 大河川のきめ細かな越水・溢水の危険度を伝える

「洪水警報の危険度分布※」 (洪水キキクル)

※ 中小河川の洪水危険度を伝える

国管理河川の詳細な予測情報は水害リスクラインで提供。



自治体・住民がそれぞれの詳細なリスク情報を洪水キキクルページ(気象庁HP)でワンストップで確認可能に