６．交通

C0601 主要な幹線の断面交通量・混雑度・旅行速度

自動車交通量は、中央自動車道西宮線、国道 152 号、国道 153 号及び伊那生田飯田線、伊那インター線、伊那箕輪線に集中しており、多くの観測地点で平均 12 時間交通量が 10,000 台を越えている。また、伊那市駅周辺など鉄道周辺地区に至っては平均旅行速度が 20km/h 未満の路線が多く見られる。

表 6-1　主要道路断面交通量　　※*斜字*は推定値

路　線　名	観 測 地 点 名	平日12時間交通量	平日24時間交通量	大型車混入率	混雑度	混雑時平均旅行速度	位置図対応番号
中央自動車道西宮線	一般国道153号伊北IC～伊那インター線伊那IC	22,603	35,520	25.7	0.43	92.0	1
中央自動車道西宮線	伊那インター線伊那IC～駒ケ根駒ケ岳公園線駒ヶ根IC	20,535	32,939	26.9	0.54	93.4	2
一般国道152号	伊那市高遠町東高遠100	3,873	4,803	9.1	0.53	54.6	3
一般国道152号		*3,152*	*3,908*	*10.8*	*0.52*	*36.3*	4
一般国道152号	伊那市高遠町西高遠721(小原交差点)	4,594	5,788	9.3	0.57	51.3	5
一般国道152号	伊那市長谷市野瀬1696-1	314	374	12.7	0.05	53.1	6
一般国道153号	伊那市西春近赤木8851−1	12,699	17,017	10.9	1.20	42.3	7
一般国道153号	上伊那郡南箕輪村7525	7,293	9,773	7.0	0.90	15.3	8
一般国道361号	長野県伊那市西箕輪6563	3,578	4,473	15.0	0.41	58.7	9
一般国道361号	長野県上伊那郡南箕輪村3801	5,256	6,728	9.6	0.54	38.0	10
一般国道361号	伊那市美篶3158-1	3,097	3,840	11.7	0.83	25.9	11
一般国道361号	伊那市荒井3710	8,186	10,724	5.2	1.23	35.9	12
一般国道361号	伊那市中央4709-1	9,139	11,972	7.1	0.88	11.3	13
伊那生田飯田線	伊那市上新田2210-4	10,435	13,670	4.2	1.23	17.3	14
伊那辰野停車場線	伊那市福島1675	4,620	6,006	6.7	0.25	25.8	15
伊那インター線	上伊那郡南箕輪村8302-2	11,922	15,856	9.3	0.48	25.0	16
伊那箕輪線	上伊那郡南箕輪村神子柴8143−1	11,656	15,502	5.2	1.29	28.8	17
南箕輪沢渡線	上伊那郡南箕輪村7701	2,772	3,437	4.5	0.36	12.0	18
伊那駒ケ岳線	伊那市西町6784	115	155	5.2	0.02	31.8	19
与地辰野線	上伊那郡箕輪町中箕輪15493	1,549	1,843	5.8	0.29	41.5	20
美篶箕輪線	伊那市手良野口1899-1	1,376	1,651	7.3	0.26	44.4	21
伊那市停車場線	伊那市荒井3481	3,265	4,212	3.5	0.31	13.1	22
沢渡高遠線	伊那市東春近1265-1	3,921	4,940	9.3	0.44	19.9	23
沢渡高遠線	伊那市富県4537-1	2,511	3,063	9.3	0.34	45.7	24

資料：平成 27 年度一般交通量調査

路　　線　　名	観 測 地 点 名	平日12時間交通量	平日24時間交通量	大型車混入率	混雑度	混雑時平均旅行速度	位置図対応番号
沢渡高遠線	伊那市高遠町西高遠721(小原交差点)	6,258	8,073	9.4	0.64	34.6	25
西伊那線	伊那市高遠町上山田660	1,403	1,684	9.3	0.28	46.6	26
西伊那線	伊那市美篶4071	2,321	2,855	8.1	1.11	35.2	27
芝平高遠線	伊那市高遠町山室3335-1	162	219	9.3	0.94	35.5	28
芝平高遠線	伊那市高遠町東高遠1929-4	114	154	3.5	0.07	33.7	29
杉島市野瀬線	伊那市長谷市野瀬1696-1	228	308	15.4	0.04	48.0	30
宮田沢渡線	伊那市西春近6419	1,538	1,846	1.8	0.75	32.9	31
吹上北殿線	上伊那郡南箕輪村2998-3	2,711	3,280	3.5	1.09	37.1	32
内ノ萱伊那線	伊那市小沢8000-3	534	609	5.1	0.70	31.2	33
伊那インター西箕輪線	上伊那郡南箕輪村南原8304―72	5,743	7,351	6.2	0.79	30.2	34
車屋大久保線	伊那市東春近田原	1,154	1,373	2.5	0.24	40.6	35
伊那北殿線	上伊那郡南箕輪村6275-1	4,320	5,530	7.6	1.70	19.7	36
中山松倉線	伊那市高遠町藤澤4491	280	378	16.1	0.05	46.2	37

資料:平成 27 年度一般交通量調査

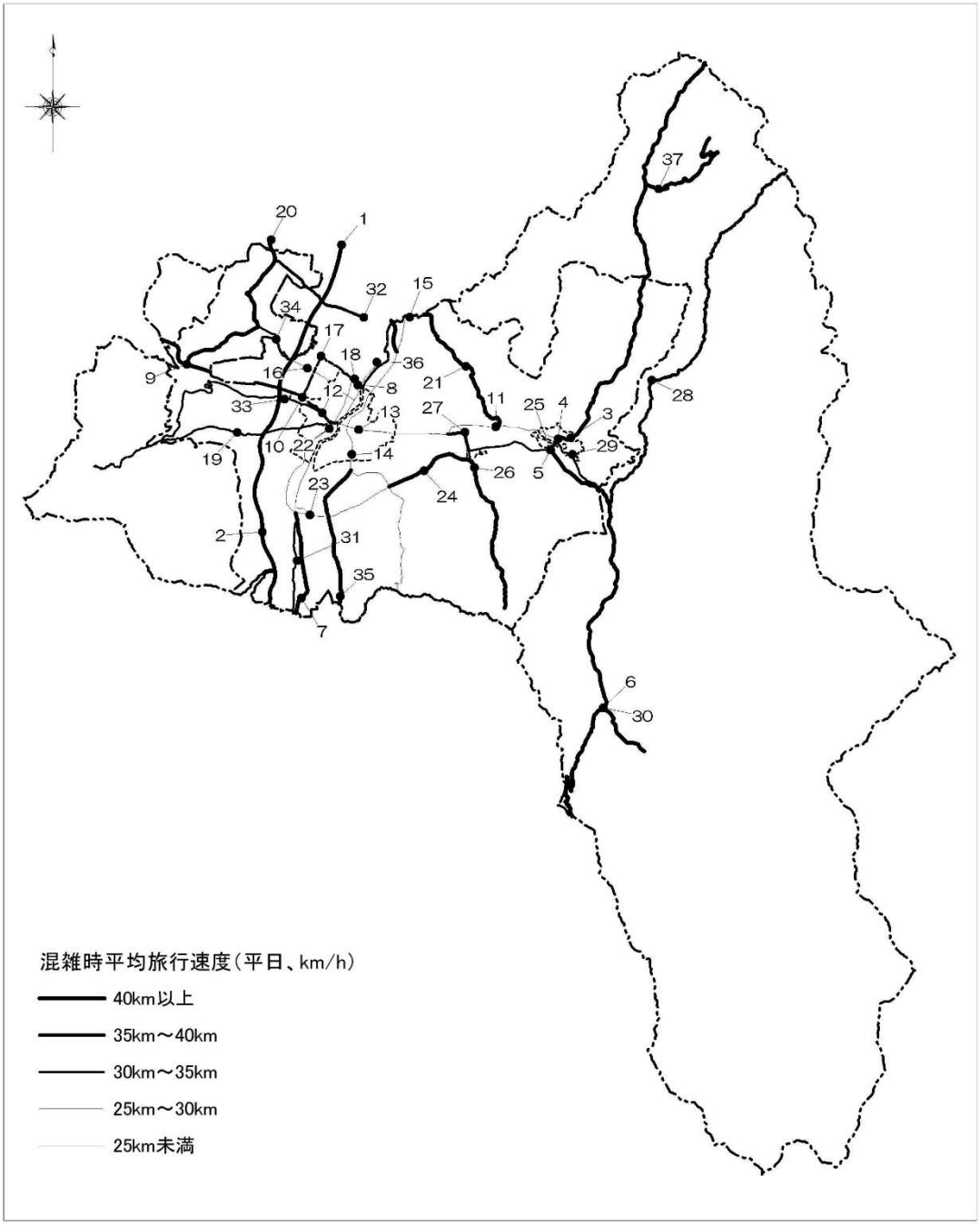

図 6-1　混雑時平均旅行速度分布図

C0603 鉄道・路面電車等の状況

JR 駅が伊那北駅、伊那市駅、下島駅、沢渡駅、赤木駅の 5 駅あり、伊那市駅以外は無人駅である。

全体的に徐々に減少傾向にあるが、伊那市駅においては平成 6 年から平成 11 年まで急激に減少していき、その後は緩やかに減少している。近年は 2,400（人/日）前後で推移している。

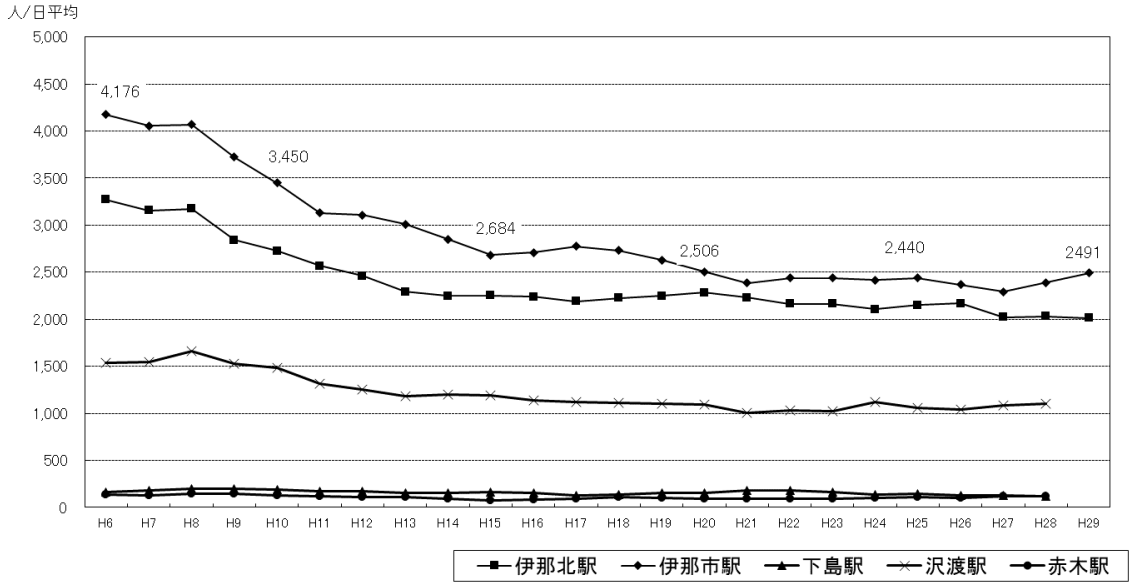

図 6-2　ＪＲ乗車人数推移（一日平均乗車数）

表 6-2　ＪＲ乗降車人数推移（一日平均乗降者数）　　単位：人/日平均

年　　次	伊那北駅	伊那市駅	下島駅	沢渡駅	赤木駅
平成6年	3,270	4,176	168	1,538	140
平成7年	3,154	4,054	180	1,548	124
平成8年	3,172	4,070	200	1,664	144
平成9年	2,840	3,724	196	1,528	146
平成10年	2,728	3,450	188	1,486	128
平成11年	2,568	3,128	176	1,314	116
平成12年	2,460	3,106	176	1,254	108
平成13年	2,292	3,008	158	1,184	110
平成14年	2,246	2,852	156	1,200	96
平成15年	2,252	2,684	162	1,194	78
平成16年	2,240	2,708	154	1,134	88
平成17年	2,192	2,775	126	1,124	97
平成18年	2,228	2,732	136	1,108	110
平成19年	2,246	2,630	158	1,100	106
平成20年	2,284	2,506	156	1,092	90
平成21年	2,232	2,384	178	1,004	90
平成22年	2,162	2,438	180	1,032	94
平成23年	2,162	2,438	162	1,026	96
平成24年	2,108	2,418	137	1,124	102
平成25年	2,152	2,440	142	1,062	113
平成26年	2,168	2,368	128	1,043	100
平成27年	2,021	2,294	126	1,087	121
平成28年	2,029	2,389	117	1,104	116
平成29年	2,014	2,491	－	－	－

資料：東日本旅客鉄道

※伊那北駅、下島駅、沢渡駅、赤木駅は現在無人駅

C0604 バスの状況

路線バスが運行されていない地域や運行が少ない地域を中心に、市街地循環バス、地区循環バス、民間のバスが運行している。

運行状況を見ると伊那市駅周辺から市街地を循環する市街地循環バスの運行回数が多くなっている。

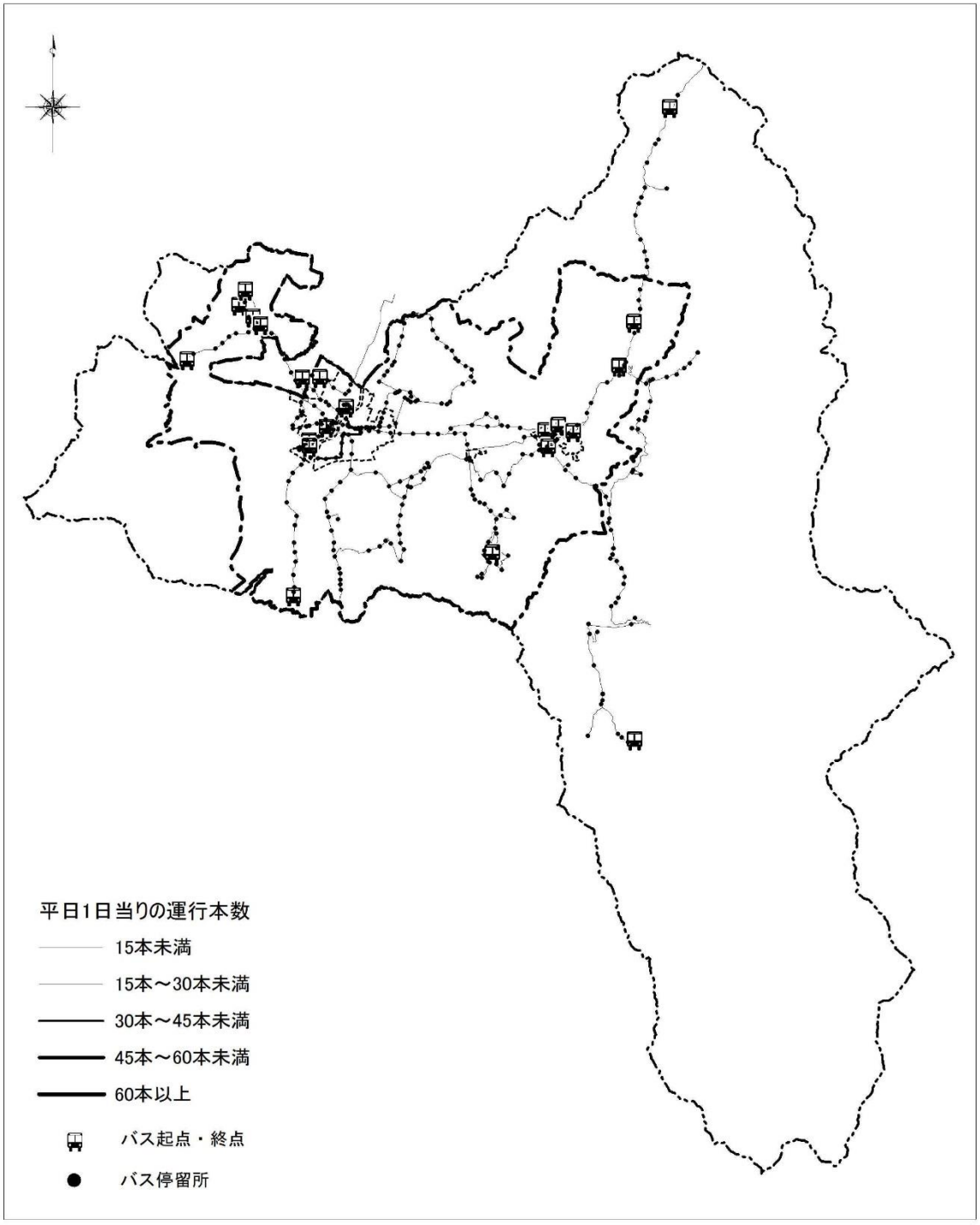

図 6-3　バス交通状況図