



施設名：檜尾避難小屋

施設番号：10

	写真番号	1	撮影日	H25.10.7
	施設名	檜尾岳山頂より		
	緯度	35.751983		
	経度	137.813283		
	概況	健全である。		
	写真番号	2	撮影日	H25.10.7
	施設名	檜尾避難小屋(檜尾岳より)		
	緯度	35.752067		
	経度	137.813350		
	概況	健全である。		
	写真番号	3	撮影日	H25.10.21
	施設名	西から		
	緯度	35.751350		
	経度	137.816117		
	概況	健全である。		
	写真番号	4	撮影日	H25.10.21
	施設名	入口		
	緯度	35.751267		
	経度	137.816350		
	概況	健全である。		

施設名: 檜尾避難小屋

施設番号:10



写真番号	5	撮影日	H25.10.21
施設名	内部		
緯度	35.751317		
経度	137.816317		
概況	健全である。		



写真番号	6	撮影日	H25.10.21
施設名	内部		
緯度	35.751300		
経度	137.816300		
概況	健全である。		



写真番号	7	撮影日	H25.10.21
施設名	トイレ外観		
緯度	35.751350		
経度	137.816200		
概況	健全である。		




写真番号	8	撮影日	H25.10.21
施設名	トイレ外観		
緯度	35.751317		
経度	137.816383		
概況	健全である。		

施設名: 檜尾避難小屋

施設番号: 10

	写真番号	9	撮影日	H25.10.21
	施設名	トイレ内部		
	緯度	35.751333		
	経度	137.816317		
	概況	健全である。		

	写真番号	10	撮影日	H25.10.21
	施設名	トイレ内部		
	緯度	35.751333		
	経度	137.816300		
	概況	トイレの管理は駒ヶ根市役所。健全である。		

	写真番号		撮影日	
	施設名			
	緯度			
	経度			
	概況			

	写真番号		撮影日	
	施設名			
	緯度			
	経度			
	概況			