

	写真番号	1	撮影日	H25.9.12
	施設名	登山口トイレ外観		
	緯度	35.908617		
	経度	138.641233		
	概況	健全である。		
	写真番号	2	撮影日	H25.9.12
	施設名	登山口道標・看板		
	緯度	35.907017		
	経度	138.639917		
	概況	健全である。		
	写真番号	3	撮影日	H25.9.12
	施設名	国有林看板		
	緯度	35.899700		
	経度	138.631300		
	概況	東信森林管理署 健全である。		
	写真番号	4	撮影日	H25.9.12
	施設名	木橋		
	緯度	35.895983		
	経度	138.622250		
	概況	健全である。		





	写真番号	5	撮影日	H25.9.12
	施設名	木橋		
	緯度	35.892900		
	経度	138.618933		
	概況	健全である。		
	写真番号	6	撮影日	H25.9.12
	施設名	廃車		
	緯度	35.890450		
	経度	138.616667		
	概況	放置されている		
	写真番号	7	撮影日	H25.9.12
	施設名	道標		
	緯度	35.890417		
	経度	138.616683		
	概況	健全である。		
	写真番号	8	撮影日	H25.9.12
	施設名	橋(丸太)		
	緯度	35.890283		
	経度	138.616850		
	概況	健全である。		



	写真番号	9	撮影日	H25.9.12
	施設名	階段		
	緯度	35.888517		
	経度	138.616317		
	概況	健全である。		
	写真番号	10	撮影日	H25.9.12
	施設名	階段(手すり)		
	緯度	35.887617		
	経度	138.616033		
	概況	健全である。		
	写真番号	11	撮影日	H25.9.12
	施設名	登山道状況		
	緯度	35.884700		
	経度	138.615683		
	概況	健全である。		
	写真番号	12	撮影日	H25.9.12
	施設名	階段		
	緯度	35.883783		
	経度	138.616050		
	概況	健全である。		




	写真番号	13	撮影日	H25.9.12
	施設名	木階段・土留		
	緯度	35.882517		
	経度	138.616183		
	概況	健全である。		
	写真番号	14	撮影日	H25.9.12
	施設名	道標		
	緯度	35.881933		
	経度	138.615867		
	概況	健全である。		
	写真番号	15	撮影日	H25.9.12
	施設名	丸太栈道		
	緯度	35.879750		
	経度	138.616467		
	概況	緑規制ロープ 健全である。		
	写真番号	16	撮影日	H25.9.12
	施設名	木階段		
	緯度	35.875217		
	経度	138.621500		
	概況	健全である。		

	写真番号	17	撮影日	H25.9.12
	施設名	金峰山小屋		
	緯度	35.873883		
	経度	138.623183		
	概況	健全である。		
	写真番号	18	撮影日	H25.9.12
	施設名	道標 分岐		
	緯度	35.873483		
	経度	138.622917		
	概況	支柱倒れている		
	写真番号	19	撮影日	H25.9.12
	施設名	鉄橋		
	緯度	35.871767		
	経度	138.621417		
	概況	健全である。		
	写真番号	20	撮影日	H25.9.12
	施設名	道標分岐		
	緯度	35.871050		
	経度	138.619500		
	概況	健全である。		



路線名：川端下金峰山線

路線番号：84

	写真番号	21	撮影日	H25.9.12
	施設名	道標分岐		
	緯度	35.871117		
	経度	138.624867		
	概況	健全である。		
	写真番号		撮影日	
	施設名			
	緯度			
	経度			
	概況			
	写真番号		撮影日	
	施設名			
	緯度			
	経度			
	概況			
	写真番号		撮影日	
	施設名			
	緯度			
	経度			
	概況			