









	写真番号	1	撮影日	H25.9.13
	施設名	登山口トイレ外観		
	緯度	35.954217		
	経度	138.710600		
	概況	健全である。		
	写真番号	2	撮影日	H25.9.13
	施設名	林道ゲート 案内図		
	緯度	35.954183		
	経度	138.711017		
	概況	健全である。		
	写真番号	3	撮影日	H25.9.13
	施設名	道標		
	緯度	35.953817		
	経度	138.712350		
	概況	健全である。		
	写真番号	4	撮影日	H25.9.13
	施設名	十文字峠分岐 道標		
	緯度	35.951067		
	経度	138.713950		
	概況	健全である。		

	写真番号	5	撮影日	H25.9.13
	施設名	道標 起点標あり		
	緯度	35.943783		
	経度	138.717167		
	概況	健全である。		
	写真番号	6	撮影日	H25.9.13
	施設名	道標		
	緯度	35.939000		
	経度	138.713917		
	概況	健全である。		
	写真番号	7	撮影日	H25.9.13
	施設名	丸木橋		
	緯度	35.933700		
	経度	138.711067		
	概況	健全である。		
	写真番号	8	撮影日	H25.9.13
	施設名	丸木ハシゴ		
	緯度	35.931867		
	経度	138.710483		
	概況	健全である。		

	写真番号	9	撮影日	H25.9.13
	施設名	道標		
	緯度	35.931867		
	経度	138.710117		
	概況	健全である。		
	写真番号	10	撮影日	H25.9.13
	施設名	道標		
	緯度	35.926550		
	経度	138.707833		
	概況	健全である。		
	写真番号	11	撮影日	H25.9.13
	施設名	丸木ハシゴ		
	緯度	35.923567		
	経度	138.710633		
	概況	健全である。		
	写真番号	12	撮影日	H25.9.13
	施設名	道標 ナメ滝		
	緯度	35.923050		
	経度	138.710650		
	概況	健全である。		


	写真番号	13	撮影日	H25.9.13
	施設名	道標		
	緯度	35.922550		
	経度	138.710633		
	概況	健全である。		
	写真番号	14	撮影日	H25.9.13
	施設名	道標		
	緯度	35.920900		
	経度	138.710000		
	概況	健全である。		
	写真番号	15	撮影日	H25.9.13
	施設名	道標		
	緯度	35.917433		
	経度	138.709550		
	概況	健全である。		
	写真番号	16	撮影日	H25.9.13
	施設名	丸木橋		
	緯度	35.915417		
	経度	138.712317		
	概況	健全である。		

 <p>2013.09.13 11:15</p>	写真番号	17	撮影日	H25.9.13
	施設名	道標		
	緯度	35.914967		
	経度	138.714067		
	概況	健全である。		
 <p>2013.09.13 11:29</p>	写真番号	18	撮影日	H25.9.13
	施設名	道標		
	緯度	35.913550		
	経度	138.719583		
	概況	健全である。		
 <p>2013.09.13 11:32</p>	写真番号	19	撮影日	H25.9.13
	施設名	道標		
	緯度	35.912950		
	経度	138.719717		
	概況	健全である。		
 <p>2013.09.13 11:33</p>	写真番号	20	撮影日	H25.9.13
	施設名	丸木橋		
	緯度	35.912867		
	経度	138.719567		
	概況	健全である。		

	写真番号	21	撮影日	H25.9.13
	施設名	水源標		
	緯度	35.910717		
	経度	138.722217		
	概況	健全である。		
	写真番号	22	撮影日	H25.9.13
	施設名	登山道様子		
	緯度	35.908817		
	経度	138.722900		
	概況	雨水による侵食あり		
	写真番号	23	撮影日	H25.9.13
	施設名	三叉路 道標		
	緯度	35.908300		
	経度	138.723100		
	概況	健全である。		
	写真番号	24	撮影日	H25.9.13
	施設名	登山道状況		
	緯度	35.909417		
	経度	138.728017		
	概況	雨水による侵食あり		

路線名：梓山甲武信岳線

路線番号：83

	写真番号	25	撮影日	H25.9.13
	施設名	頂上 甲武信 道標・標柱		
	緯度	35.909250		
	経度	138.728767		
	概況	健全である。		
	写真番号		撮影日	
	施設名			
	緯度			
	経度			
	概況			
	写真番号		撮影日	
	施設名			
	緯度			
	経度			
	概況			
	写真番号		撮影日	
	施設名			
	緯度			
	経度			
	概況			