







	写真番号	1	撮影日	H25.8.6
	施設名	看板		
	緯度	36.773950		
	経度	137.818250		
	概況	健全である		
	写真番号	2	撮影日	H25.8.6
	施設名	登山者カウンター		
	緯度	36.774100		
	経度	137.818483		
	概況	太陽電池 健全である		
	写真番号	3	撮影日	H25.8.6
	施設名	橋		
	緯度	36.774217		
	経度	137.818650		
	概況	健全である		
	写真番号	4	撮影日	H25.8.6
	施設名	木橋		
	緯度	36.774583		
	経度	137.818900		
	概況	健全である		





	写真番号	5	撮影日	H25.8.6
	施設名	木道		
	緯度	36.774717		
	経度	137.818800		
	概況	健全である		
	写真番号	6	撮影日	H25.8.6
	施設名	木階段		
	緯度	36.774933		
	経度	137.818900		
	概況	健全である		
	写真番号	7	撮影日	H25.8.6
	施設名	木階段		
	緯度	36.775033		
	経度	137.818900		
	概況	健全である		
	写真番号	8	撮影日	H25.8.6
	施設名	水切り		
	緯度	36.775017		
	経度	137.819267		
	概況	健全である		

	写真番号	9	撮影日	H25.8.6
	施設名	木段		
	緯度	36.775900		
	経度	137.819067		
	概況	健全である		
	写真番号	10	撮影日	H25.8.6
	施設名	立入禁止ロープ		
	緯度	36.777083		
	経度	137.818050		
	概況	健全である		
	写真番号	11	撮影日	H25.8.6
	施設名	道標		
	緯度	36.777117		
	経度	137.818017		
	概況	健全である		
	写真番号	12	撮影日	H25.8.6
	施設名	登山道状況		
	緯度	36.777833		
	経度	137.817450		
	概況	健全である		

	写真番号	13	撮影日	H25.8.6
	施設名	登山道状況		
	緯度	36.777817		
	経度	137.817150		
	概況	健全である		
	写真番号	14	撮影日	H25.8.6
	施設名	道標		
	緯度	36.778950		
	経度	137.815983		
	概況	文字かすれている		
	写真番号	15	撮影日	H25.8.6
	施設名	水場		
	緯度	36.778967		
	経度	137.815933		
	概況	健全である		
	写真番号	16	撮影日	H25.8.6
	施設名	緑ロープ・ペンキ目印		
	緯度	36.781483		
	経度	137.814400		
	概況	健全である		


	写真番号	17	撮影日	H25.8.6
	施設名	木道		
	緯度	36.781767		
	経度	137.813333		
	概況	健全である		
	写真番号	18	撮影日	H25.8.6
	施設名	ベンチ		
	緯度	36.782150		
	経度	137.812900		
	概況	健全である		
	写真番号	19	撮影日	H25.8.6
	施設名	木道		
	緯度	36.782133		
	経度	137.811750		
	概況	緑規制ロープ 健全である		
	写真番号	20	撮影日	H25.8.6
	施設名	木道		
	緯度	36.782667		
	経度	137.811183		
	概況	緑規制ロープ 健全である		

	写真番号	21	撮影日	H25.8.6
	施設名	道標 分岐		
	緯度	36.782933		
	経度	137.810667		
	概況	緑規制ロープ 健全である		
	写真番号	22	撮影日	H25.10.14
	施設名	登山道状況 岩場		
	緯度	36.783300		
	経度	137.807700		
	概況	健全である		
	写真番号	23	撮影日	H25.10.14
	施設名	岩場・ペンキ目印		
	緯度	36.782633		
	経度	137.805367		
	概況	健全である		
	写真番号	24	撮影日	H25.10.14
	施設名	三角点		
	緯度	36.783183		
	経度	137.804317		
	概況	健全である		

	写真番号	25	撮影日	H25.10.14
	施設名	レリーフ		
	緯度	36.783183		
	経度	137.804317		
	概況	健全である		
	写真番号	26	撮影日	H25.10.14
	施設名	乗鞍岳頂上		
	緯度	36.782500		
	経度	137.801600		
	概況	標柱・道標・ケルン 健全である		
	写真番号	27	撮影日	H25.10.14
	施設名	岩場・ペンキ目印		
	緯度	36.785917		
	経度	137.798833		
	概況	健全である		
	写真番号	28	撮影日	H25.10.14
	施設名	大池山荘・道標		
	緯度	36.786750		
	経度	137.795650		
	概況	健全である		

路線名：柵池白馬大池線

路線番号：53

	写真番号	29	撮影日	H25.10.14
	施設名	道標・合流部		
	緯度	36.786500		
	経度	137.794350		
	概況	健全である		
	写真番号		撮影日	
	施設名			
	緯度			
	経度			
	概況			
	写真番号		撮影日	
	施設名			
	緯度			
	経度			
	概況			
	写真番号		撮影日	
	施設名			
	緯度			
	経度			
	概況			