


	写真番号	1	撮影日	H25.9.13
	施設名	看板・案内図		
	緯度	36.660350		
	経度	137.811317		
	概況	健全である		
	写真番号	2	撮影日	H25.9.13
	施設名	木道・階段・分岐		
	緯度	36.660183		
	経度	137.811333		
	概況	健全である		
	写真番号	3	撮影日	H25.9.13
	施設名	鐘・道標		
	緯度	36.658883		
	経度	137.810583		
	概況	健全である		
	写真番号	4	撮影日	H25.9.13
	施設名	道標・ベンチ		
	緯度	36.659150		
	経度	137.809200		
	概況	ベンチ破損している		

	写真番号	5	撮影日	H25.9.13
	施設名	水切り・木段		
	緯度	36.658183		
	経度	137.808950		
	概況	健全である		
	写真番号	6	撮影日	H25.9.13
	施設名	見返り坂 ベンチ・水切り		
	緯度	36.657400		
	経度	137.807667		
	概況	健全である		
	写真番号	7	撮影日	H25.9.13
	施設名	道標		
	緯度	36.656933		
	経度	137.802717		
	概況	健全である		
	写真番号	8	撮影日	H25.9.13
	施設名	木道		
	緯度	36.656633		
	経度	137.802467		
	概況	アサヒビールからの寄付金で整備 健全である		



路線名：遠見尾根線

路線番号：52

	写真番号	9	撮影日	H25.9.13
	施設名	道標		
	緯度	36.654933		
	経度	137.799533		
	概況	健全である		
	写真番号	10	撮影日	H25.9.13
	施設名	道標		
	緯度	36.652583		
	経度	137.798317		
	概況	健全である		
	写真番号	11	撮影日	H25.9.13
	施設名	登山道状況		
	緯度	36.651850		
	経度	137.791950		
	概況	健全である		
	写真番号	12	撮影日	H25.9.13
	施設名	道標		
	緯度	36.651983		
	経度	137.791550		
	概況	健全である		

	写真番号	13	撮影日	H25.9.13
	施設名	ケルン		
	緯度	36.651967		
	経度	137.791500		
	概況	健全である		
	写真番号	14	撮影日	H25.9.13
	施設名	やせ尾根・ロープ		
	緯度	36.653767		
	経度	137.785067		
	概況	健全である		
	写真番号	15	撮影日	H25.9.13
	施設名	木道(水たまり)		
	緯度	36.654767		
	経度	137.780600		
	概況	健全である		
	写真番号	16	撮影日	H25.9.13
	施設名	標柱・看板		
	緯度	36.655600		
	経度	137.780250		
	概況	看板は損傷している		

	写真番号	17	撮影日	H25.9.13
	施設名	登山道状況		
	緯度	36.656400		
	経度	137.772933		
	概況	雨水による侵食有り		
	写真番号	18	撮影日	H25.9.13
	施設名	池		
	緯度	36.656900		
	経度	137.770150		
	概況	緑規制ロープ 健全である		
	写真番号	19	撮影日	H25.9.13
	施設名	注意看板		
	緯度	36.659183		
	経度	137.767400		
	概況	文字かすれている		
	写真番号	20	撮影日	H25.9.13
	施設名	木段		
	緯度	36.661850		
	経度	137.765983		
	概況	健全である		

	写真番号	21	撮影日	H25.9.13
	施設名	クサリ		
	緯度	36.662417		
	経度	137.765883		
	概況	健全である		
	写真番号	22	撮影日	H25.9.13
	施設名	注意看板		
	緯度	36.664700		
	経度	137.762583		
	概況	健全である		
	写真番号	23	撮影日	H25.9.13
	施設名	三角点		
	緯度	36.664883		
	経度	137.761750		
	概況	健全である		
	写真番号	24	撮影日	H25.9.13
	施設名	道標(合流)		
	緯度	36.664567		
	経度	137.760400		
	概況	修復済み 健全である		