



	写真番号	1	撮影日	H25.8.26
	施設名	八方池山荘・案内図		
	緯度	36.696783		
	経度	137.798950		
	概況	健全である		
	写真番号	2	撮影日	H25.8.26
	施設名	トイレ		
	緯度	36.696900		
	経度	137.798817		
	概況	健全である		
	写真番号	3	撮影日	H25.8.26
	施設名	道標		
	緯度	36.696917		
	経度	137.798833		
	概況	緑規制ロープ 健全である		
	写真番号	4	撮影日	H25.8.26
	施設名	緑マット・看板		
	緯度	36.697167		
	経度	137.798650		
	概況	緑規制ロープ 健全である		

	写真番号	5	撮影日	H25.8.26
	施設名	木階段・ベンチ		
	緯度	36.695817		
	経度	137.796017		
	概況	緑規制ロープ 健全である		
	写真番号	6	撮影日	H25.8.26
	施設名	迂回看板		
	緯度	36.695733		
	経度	137.795900		
	概況	緑規制ロープ 健全である		
	写真番号	7	撮影日	H25.8.26
	施設名	下水		
	緯度	36.695500		
	経度	137.795433		
	概況	緑規制ロープ 健全である		
	写真番号	8	撮影日	H25.8.26
	施設名	道標・看板		
	緯度	36.694650		
	経度	137.792767		
	概況	緑規制ロープ 健全である		

	写真番号	9	撮影日	H25.8.26
	施設名	木道・溝		
	緯度	36.694650		
	経度	137.792583		
	概況	緑規制ロープ 健全である		
	写真番号	10	撮影日	H25.8.26
	施設名	看板		
	緯度	36.694700		
	経度	137.791950		
	概況	緑規制ロープ 健全である		
	写真番号	11	撮影日	H25.8.26
	施設名	トイレ		
	緯度	36.696083		
	経度	137.790567		
	概況	緑規制ロープ 健全である		
	写真番号	12	撮影日	H25.8.26
	施設名	看板		
	緯度	36.696050		
	経度	137.790617		
	概況	緑規制ロープ 健全である		





	写真番号	13	撮影日	H25.8.26
	施設名	道標		
	緯度	36.696200		
	経度	137.790400		
概況	緑規制ロープ 健全である			
	写真番号	14	撮影日	H25.8.26
	施設名	看板		
	緯度	36.696233		
	経度	137.789883		
概況	緑規制ロープ 健全である			
	写真番号	15	撮影日	H25.8.26
	施設名	ケルン		
	緯度	36.696100		
	経度	137.789767		
概況	健全である			
	写真番号	16	撮影日	H25.8.26
	施設名	ケルン 道標		
	緯度	36.695067		
	経度	137.788133		
概況	健全である。			

	写真番号	17	撮影日	H25.8.26
	施設名	展望図		
	緯度	36.694650		
	経度	137.786850		
	概況	健全である		
	写真番号	18	撮影日	H25.8.26
	施設名	第三ケルン		
	緯度	36.693800		
	経度	137.785033		
	概況	緑規制ロープ 健全である		
	写真番号	19	撮影日	H25.8.26
	施設名	道標		
	緯度	36.693500		
	経度	137.784133		
	概況	緑規制ロープ 健全である		
	写真番号	20	撮影日	H25.8.26
	施設名	道標		
	緯度	36.693500		
	経度	137.784117		
	概況	緑規制ロープ 健全である		

	写真番号	21	撮影日	H25.8.26
	施設名	標柱		
	緯度	36.694333		
	経度	137.784883		
	概況	緑規制ロープ 健全である		
	写真番号	22	撮影日	H25.8.26
	施設名	飯森神社奥社		
	緯度	36.694400		
	経度	137.784283		
	概況	健全である		
	写真番号	23	撮影日	H25.8.26
	施設名	看板		
	緯度	36.694333		
	経度	137.784133		
	概況	緑規制ロープ 健全である		
	写真番号	24	撮影日	H25.8.26
	施設名	看板		
	緯度	36.694033		
	経度	137.784200		
	概況	健全である		

	写真番号	25	撮影日	H25.8.26
	施設名	木道・看板		
	緯度	36.694067		
	経度	137.784650		
	概況	緑規制ロープ 健全である		
	写真番号	26	撮影日	H25.8.26
	施設名	木道(池方面)		
	緯度	36.693583		
	経度	137.784083		
	概況	緑規制ロープ 健全である		
	写真番号	27	撮影日	H25.8.26
	施設名	登山道状況		
	緯度	36.691083		
	経度	137.781367		
	概況	健全である		
	写真番号	28	撮影日	H25.8.26
	施設名	登山道状況		
	緯度	36.689867		
	経度	137.777833		
	概況	健全である		

	写真番号	29	撮影日	H25.8.26
	施設名	道標		
	緯度	36.689833		
	経度	137.773617		
	概況	健全である		
	写真番号	30	撮影日	H25.8.26
	施設名	防護ネット		
	緯度	36.689717		
	経度	137.772300		
	概況	土砂流出跡あり		
	写真番号	31	撮影日	H25.8.26
	施設名	ケルン		
	緯度	36.689533		
	経度	137.770000		
	概況	健全である		
	写真番号	32	撮影日	H25.8.26
	施設名	登山道状況		
	緯度	36.687200		
	経度	137.764550		
	概況	健全である		

	写真番号	33	撮影日	H25.8.26
	施設名	木橋・防護ネット		
	緯度	36.686733		
	経度	137.761933		
	概況	健全である		
	写真番号	34	撮影日	H25.8.26
	施設名	クサリ		
	緯度	36.685917		
	経度	137.760183		
	概況	前後にザイル施設あり 健全である		
	写真番号	35	撮影日	H25.8.26
	施設名	道標		
	緯度	36.685017		
	経度	137.759350		
	概況	健全である		
	写真番号	36	撮影日	H25.8.26
	施設名	唐松岳頂上山荘		
	緯度	36.685000		
	経度	137.759267		
	概況	健全である		