



| | | | |
|------|------------|-----|----------|
| 写真番号 | 1 | 撮影日 | H25.9.29 |
| 施設名 | 猿倉荘 外トイレ | | |
| 緯度 | 36.746117 | | |
| 経度 | 137.801217 | | |
| 概況 | 健全である。 | | |







| | | | |
|------|------------|-----|----------|
| 写真番号 | 2 | 撮影日 | H25.9.29 |
| 施設名 | 猿倉荘 | | |
| 緯度 | 36.745683 | | |
| 経度 | 137.801017 | | |
| 概況 | 健全である。 | | |



| | | | |
|------|------------|-----|----------|
| 写真番号 | 3 | 撮影日 | H25.9.29 |
| 施設名 | 登山口 看板・道標 | | |
| 緯度 | 36.745917 | | |
| 経度 | 137.800950 | | |
| 概況 | 健全である。 | | |







| | | | |
|------|------------|-----|----------|
| 写真番号 | 4 | 撮影日 | H25.9.29 |
| 施設名 | 道標 分岐 | | |
| 緯度 | 36.745700 | | |
| 経度 | 137.799183 | | |
| 概況 | 健全である。 | | |

| | | | | |
|---|------|------------|-----|----------|
|  | 写真番号 | 5 | 撮影日 | H25.9.29 |
| | 施設名 | 道標 温泉 | | |
| | 緯度 | 36.745517 | | |
| | 経度 | 137.799050 | | |
| | 概況 | 健全である。 | | |
|  | 写真番号 | 6 | 撮影日 | H25.9.29 |
| | 施設名 | 橋 長走沢 | | |
| | 緯度 | 36.747300 | | |
| | 経度 | 137.793917 | | |
| | 概況 | 健全である。 | | |
|  | 写真番号 | 7 | 撮影日 | H25.9.29 |
| | 施設名 | ベンチ | | |
| | 緯度 | 36.750517 | | |
| | 経度 | 137.789833 | | |
| | 概況 | 健全である。 | | |
|  | 写真番号 | 8 | 撮影日 | H25.9.29 |
| | 施設名 | 木の階段 | | |
| | 緯度 | 36.750567 | | |
| | 経度 | 137.789783 | | |
| | 概況 | 健全である。 | | |

| | | | | |
|---|------|------------|-----|----------|
|  | 写真番号 | 9 | 撮影日 | H25.9.29 |
| | 施設名 | 橋 | | |
| | 緯度 | 36.750833 | | |
| | 経度 | 137.789000 | | |
| | 概況 | 健全である。 | | |
|  | 写真番号 | 10 | 撮影日 | H25.9.29 |
| | 施設名 | 白馬尻小屋 | | |
| | 緯度 | 36.750883 | | |
| | 経度 | 137.782867 | | |
| | 概況 | 健全である。 | | |
|  | 写真番号 | 11 | 撮影日 | H25.9.29 |
| | 施設名 | 木の階段 | | |
| | 緯度 | 36.751050 | | |
| | 経度 | 137.781533 | | |
| | 概況 | 健全である。 | | |
|  | 写真番号 | 12 | 撮影日 | H25.9.29 |
| | 施設名 | ケルン 道標 | | |
| | 緯度 | 36.751300 | | |
| | 経度 | 137.778583 | | |
| | 概況 | 健全である。 | | |

| | | | | |
|---|------|--------------------|-----|----------|
|  | 写真番号 | 13 | 撮影日 | H25.9.29 |
| | 施設名 | 道 雪溪横 新しい | | |
| | 緯度 | 36.750850 | | |
| | 経度 | 137.774083 | | |
| | 概況 | 健全である。 | | |
|  | 写真番号 | 14 | 撮影日 | H25.9.29 |
| | 施設名 | 道 大雪溪上 | | |
| | 緯度 | 36.749733 | | |
| | 経度 | 137.770933 | | |
| | 概況 | ルートはその時の状況によって変わる。 | | |
|  | 写真番号 | 15 | 撮影日 | H25.9.29 |
| | 施設名 | 登山道状況 | | |
| | 緯度 | 36.748700 | | |
| | 経度 | 137.767700 | | |
| | 概況 | 健全である。 | | |
|  | 写真番号 | 16 | 撮影日 | H25.9.29 |
| | 施設名 | 水場 | | |
| | 緯度 | 36.748450 | | |
| | 経度 | 137.764583 | | |
| | 概況 | 健全である。 | | |

| | | | | |
|---|------|------------|-----|----------|
|  | 写真番号 | 17 | 撮影日 | H25.9.29 |
| | 施設名 | 橋 木一枚 | | |
| | 緯度 | 36.748450 | | |
| | 経度 | 137.763667 | | |
| | 概況 | 健全である。 | | |
|  | 写真番号 | 18 | 撮影日 | H25.9.29 |
| | 施設名 | 橋 | | |
| | 緯度 | 36.748350 | | |
| | 経度 | 137.763450 | | |
| | 概況 | 健全である。 | | |
|  | 写真番号 | 19 | 撮影日 | H25.9.29 |
| | 施設名 | 木段 規制ロープ | | |
| | 緯度 | 36.748017 | | |
| | 経度 | 137.761100 | | |
| | 概況 | 健全である。 | | |
|  | 写真番号 | 20 | 撮影日 | H25.9.29 |
| | 施設名 | 避難小屋 | | |
| | 緯度 | 36.748583 | | |
| | 経度 | 137.758767 | | |
| | 概況 | 健全である。 | | |

| | | | | |
|--|------|----------------|-----|----------|
|  | 写真番号 | 21 | 撮影日 | H25.9.29 |
| | 施設名 | 中部森林管理局 自然保護看板 | | |
| | 緯度 | 36.749733 | | |
| | 経度 | 137.756000 | | |
| | 概況 | 健全である。 | | |
|  | 写真番号 | 22 | 撮影日 | H25.9.29 |
| | 施設名 | 白馬村営頂上宿舎 | | |
| | 緯度 | 36.752783 | | |
| | 経度 | 137.753933 | | |
| | 概況 | 健全である。 | | |
| | 写真番号 | | 撮影日 | |
| | 施設名 | | | |
| | 緯度 | | | |
| | 経度 | | | |
| | 概況 | | | |
| | 写真番号 | | 撮影日 | |
| | 施設名 | | | |
| | 緯度 | | | |
| | 経度 | | | |
| | 概況 | | | |