




	写真番号	1	撮影日	H25.9.27
	施設名	登山口		
	緯度	36.243917		
	経度	137.623683		
	概況	登山者カード提出箱・案内図健全である。		
	写真番号	2	撮影日	H25.9.27
	施設名	道標		
	緯度	36.248567		
	経度	137.618483		
	概況	健全である。		
	写真番号	3	撮影日	H25.9.27
	施設名	階段		
	緯度	36.249350		
	経度	137.618883		
	概況	健全である。		
	写真番号	4	撮影日	H25.9.27
	施設名	道標		
	緯度	36.251633		
	経度	137.619300		
	概況	健全である。		

	写真番号	5	撮影日	H25.9.27
	施設名	階段		
	緯度	36.251900		
	経度	137.619933		
	概況	新設。 健全である。		
	写真番号	6	撮影日	H25.9.27
	施設名	丸太栈道		
	緯度	36.253817		
	経度	137.619900		
	概況			
	写真番号	7	撮影日	H25.9.27
	施設名	道標		
	緯度	36.257383		
	経度	137.617867		
	概況	健全である。		
	写真番号	8	撮影日	H25.9.27
	施設名	道標		
	緯度	36.259067		
	経度	137.618017		
	概況	健全である。		

	写真番号	9	撮影日	H25.9.27
	施設名	道標		
	緯度	36.260550		
	経度	137.617050		
	概況	落下している。		
	写真番号	10	撮影日	H25.9.27
	施設名	はしご状木道		
	緯度	36.261800		
	経度	137.617200		
	概況	新設。ぬかるみ対策。 健全である。		
	写真番号	11	撮影日	H25.9.27
	施設名	道標 分岐		
	緯度	36.263317		
	経度	137.617233		
	概況	健全である。		
	写真番号	12	撮影日	H25.9.27
	施設名	道標		
	緯度	36.265350		
	経度	137.617800		
	概況	健全である。		



写真番号	13	撮影日	H25.9.27
施設名	西穂山荘別館		
緯度	36.265400		
経度	137.617883		
概況	健全である。		




写真番号	14	撮影日	H25.9.27
施設名	道標 分岐		
緯度	36.265400		
経度	137.617867		
概況	健全である。		




写真番号	15	撮影日	H25.9.27
施設名	丸山 標柱		
緯度	36.267233		
経度	137.620883		
概況	健全である。		



写真番号	16	撮影日	H25.9.27
施設名	立入禁止ロープ		
緯度	36.270783		
経度	137.624250		
概況	健全である。		

	写真番号	17	撮影日	H25.9.27
	施設名	階段		
	緯度	36.270833		
	経度	137.624583		
	概況	健全である。		
	写真番号	18	撮影日	H25.9.27
	施設名	クサリ		
	緯度	36.272483		
	経度	137.626217		
	概況	健全である。		
	写真番号	19	撮影日	H25.9.27
	施設名	独標		
	緯度	36.272567		
	経度	137.626300		
	概況	西穂高岳。独標。 健全である。		
	写真番号	20	撮影日	H25.9.27
	施設名	ピラミッドピーク 標柱		
	緯度	36.274600		
	経度	137.626617		
	概況	健全である。		

	写真番号	21	撮影日	H25.9.27
	施設名	クサリ ペンキ目印		
	緯度	36.275300		
	経度	137.626850		
	概況	健全である。		
	写真番号	22	撮影日	H25.9.27
	施設名	西穂高岳山頂 標柱		
	緯度	36.278883		
	経度	137.628983		
	概況	健全である。		
	写真番号		撮影日	
	施設名			
	緯度			
	経度			
	概況			
	写真番号		撮影日	
	施設名			
	緯度			
	経度			
	概況			