

	写真番号	1	撮影日	H25.9.20
	施設名	岳沢分岐 道標・木橋		
	緯度	36.255550		
	経度	137.638867		
	概況	健全である。		
	写真番号	2	撮影日	H25.9.20
	施設名	半丸太橋		
	緯度	36.258417		
	経度	137.640417		
	概況	健全である。		
	写真番号	3	撮影日	H25.9.20
	施設名	木階段		
	緯度	36.260267		
	経度	137.642383		
	概況	健全である。		
	写真番号	4	撮影日	H25.9.20
	施設名	標8		
	緯度	36.261217		
	経度	137.642417		
	概況	健全である。		

	写真番号	5	撮影日	H25.9.20
	施設名	標6 見晴台		
	緯度	36.265133		
	経度	137.643117		
	概況	健全である。		
	写真番号	6	撮影日	H25.9.20
	施設名	丸太橋		
	緯度	36.267567		
	経度	137.644100		
	概況	健全である。		
	写真番号	7	撮影日	H25.9.20
	施設名	標3 石階段		
	緯度	36.271400		
	経度	137.644500		
	概況	健全である。		
	写真番号	8	撮影日	H25.9.20
	施設名	登山道状況 小屋見峠		
	緯度	36.274817		
	経度	137.647550		
	概況	健全である。		

	写真番号	9	撮影日	H25.9.20
	施設名	登山道状況 小屋前河原		
	緯度	36.275517		
	経度	137.647417		
	概況	健全である。		
	写真番号	10	撮影日	H25.9.20
	施設名	岳沢小屋前 道標		
	緯度	36.276517		
	経度	137.647367		
	概況	健全である。		
	写真番号	11	撮影日	H25.9.21
	施設名	登山道状況		
	緯度	36.277683		
	経度	137.651850		
	概況	健全である。		
	写真番号	12	撮影日	H25.9.21
	施設名	はしご 20m		
	緯度	36.277717		
	経度	137.651950		
	概況	健全である。		

	写真番号	13	撮影日	H25.9.21
	施設名	はしご		
	緯度	36.278133		
	経度	137.653850		
	概況	健全である。		
	写真番号	14	撮影日	H25.9.21
	施設名	はしご		
	緯度	36.278200		
	経度	137.653900		
	概況	健全である。		
	写真番号	15	撮影日	H25.9.21
	施設名	くさり		
	緯度	36.278400		
	経度	137.654200		
	概況	浮石あり 要注意。		
	写真番号	16	撮影日	H25.9.21
	施設名	ペンキ目印		
	緯度	36.279100		
	経度	137.654717		
	概況	健全である。		

	写真番号	17	撮影日	H25.9.21
	施設名	登山道状況		
	緯度	36.279917		
	経度	137.656800		
	概況	健全である。		
	写真番号	18	撮影日	H25.9.21
	施設名	くさり場		
	緯度	36.280733		
	経度	137.657833		
	概況	健全である。		
	写真番号	19	撮影日	H25.9.21
	施設名	前穂分岐		
	緯度	36.281000		
	経度	137.658150		
	概況	健全である。		
	写真番号	20	撮影日	H25.9.21
	施設名	登山道状況		
	緯度	36.281650		
	経度	137.659450		
	概況	健全である。		





	写真番号	21	撮影日	H25.9.21
	施設名	道標		
	緯度	36.281783		
	経度	137.660533		
	概況	文字判読困難。		
	写真番号	22	撮影日	H25.9.21
	施設名	前穂頂上 標柱		
	緯度	36.281883		
	経度	137.660517		
	概況	健全である。		
	写真番号	23	撮影日	H25.9.21
	施設名	夏道冬道分岐 ペンキ目印		
	緯度	36.284050		
	経度	137.656267		
	概況	健全である。		
	写真番号	24	撮影日	H25.9.21
	施設名	ペンキ目印		
	緯度	36.286717		
	経度	137.652417		
	概況	健全である。		

	写真番号	25	撮影日	H25.9.21
	施設名	ペンキ目印		
	緯度	36.286700		
	経度	137.652417		
	概況	健全である。		
	写真番号	26	撮影日	H25.9.21
	施設名	くさり場		
	緯度	36.287733		
	経度	137.650750		
	概況	健全である。		
	写真番号	27	撮影日	H25.9.21
	施設名	南稜の頭 道標		
	緯度	36.288333		
	経度	137.649733		
	概況	健全である。		
	写真番号	28	撮影日	H25.9.21
	施設名	奥穂山頂 道標 展望図		
	緯度	36.289283		
	経度	137.648117		
	概況	健全である。		

	写真番号	29	撮影日	H25.9.21
	施設名	道標		
	緯度	36.289317		
	経度	137.647917		
	概況	健全である。		
	写真番号	30	撮影日	H25.9.21
	施設名	穂高岳山荘 道標		
	緯度	36.289817		
	経度	137.647400		
	概況	健全である。		
	写真番号	31	撮影日	H25.9.21
	施設名	はしご 2段		
	緯度	36.293250		
	経度	137.647750		
	概況	健全である。		
	写真番号	32	撮影日	H25.9.21
	施設名	穂高岳山荘遠景		
	緯度	36.293267		
	経度	137.647767		
	概況	健全である。		

	写真番号	33	撮影日	H25.9.21
	施設名	穂高岳山荘から山頂方向		
	緯度	36.293600		
	経度	137.647717		
	概況	健全である。		
	写真番号	34	撮影日	H25.9.21
	施設名	道標		
	緯度	36.294067		
	経度	137.647700		
	概況	健全である。		
	写真番号	35	撮影日	H25.9.21
	施設名	涸沢岳山頂 標柱		
	緯度	36.296033		
	経度	137.646817		
	概況	健全である。		
	写真番号	36	撮影日	H25.9.21
	施設名	くさり		
	緯度	36.296917		
	経度	137.646750		
	概況	健全である。		

	写真番号	37	撮影日	H25.9.21
	施設名	くさり		
	緯度	36.297783		
	経度	137.647500		
	概況	健全である。		
	写真番号	38	撮影日	H25.9.21
	施設名	鉄はしご		
	緯度	36.297850		
	経度	137.647533		
	概況	健全である。		
	写真番号	39	撮影日	H25.9.21
	施設名	鉄はしご、くさり		
	緯度	36.297950		
	経度	137.647467		
	概況	健全である。		
	写真番号	40	撮影日	H25.9.21
	施設名	くさり ペンキ目印		
	緯度	36.298033		
	経度	137.647617		
	概況	健全である。		





	写真番号	41	撮影日	H25.9.21
	施設名	くさり		
	緯度	36.298450		
	経度	137.647883		
	概況	健全である。		
	写真番号	42	撮影日	H25.9.21
	施設名	くさり ペンキ目印		
	緯度	36.301583		
	経度	137.650150		
	概況	健全である。		
	写真番号	43	撮影日	H25.9.21
	施設名	岩場 ペンキ目印		
	緯度	36.301950		
	経度	137.650817		
	概況	健全である。		
	写真番号	44	撮影日	H25.9.21
	施設名	岩場 ペンキ目印		
	緯度	36.302117		
	経度	137.651367		
	概況			

	写真番号	45	撮影日	H25.9.21
	施設名	岩場 ペンキ目印		
	緯度	36.302267		
	経度	137.651700		
	概況			
	写真番号	46	撮影日	H25.9.20
	施設名	道標(北穂分岐)		
	緯度	36.302317		
	経度	137.652233		
	概況	健全である。		
	写真番号	47	撮影日	H25.9.20
	施設名	丸太階段		
	緯度	36.303183		
	経度	137.652367		
	概況	健全である。		
	写真番号	48	撮影日	H25.9.20
	施設名	山頂 標識		
	緯度	36.303417		
	経度	137.652667		
	概況	健全である。		


	写真番号	49	撮影日	H25.9.22
	施設名	北穂高小屋		
	緯度	36.303700		
	経度	137.652783		
	概況	健全である。		
	写真番号	50	撮影日	H25.9.22
	施設名	はしご・ピン・ペンキ目印		
	緯度	36.304000		
	経度	137.652867		
	概況	健全である。		
	写真番号	51	撮影日	H25.9.22
	施設名	はしご・くさり・ペンキ目印		
	緯度	36.304733		
	経度	137.653317		
	概況	健全である。		
	写真番号	52	撮影日	H25.9.22
	施設名	長いくさり場 30m		
	緯度	36.305933		
	経度	137.651767		
	概況	健全である。		

	写真番号	53	撮影日	H25.9.22
	施設名	横くさり・鉄ステップ		
	緯度	36.306033		
	経度	137.651133		
	概況	健全である。		
	写真番号	54	撮影日	H25.9.22
	施設名	くさり・ペンキ目印		
	緯度	36.306633		
	経度	137.650633		
	概況	健全である。		
	写真番号	55	撮影日	H25.9.22
	施設名	A沢のコル ペンキ矢印		
	緯度	36.307067		
	経度	137.650333		
	概況	健全である。		
	写真番号	56	撮影日	H25.9.22
	施設名	ペンキ矢印		
	緯度	36.308650		
	経度	137.648767		
	概況	健全である。		

	写真番号	57	撮影日	H25.9.22
	施設名	ペンキ目印		
	緯度	36.312833		
	経度	137.649233		
	概況	健全である。		
	写真番号	58	撮影日	H25.9.22
	施設名	はしご2段 くさり		
	緯度	36.314150		
	経度	137.649500		
	概況	健全である。		
	写真番号	59	撮影日	H25.9.22
	施設名	はしご上10m		
	緯度	36.314350		
	経度	137.649583		
	概況	健全である。		
	写真番号	60	撮影日	H25.9.22
	施設名	丸太による土留工 くさり		
	緯度	36.315450		
	経度	137.649617		
	概況	一部破損。		

	写真番号	61	撮影日	H25.9.22
	施設名	道標		
	緯度	36.316383		
	経度	137.650067		
	概況	健全である。		
	写真番号	62	撮影日	H25.9.22
	施設名	南岳小屋 道標		
	緯度	36.316517		
	経度	137.650533		
	概況	健全である。		
	写真番号	63	撮影日	H25.9.22
	施設名	道標		
	緯度	36.316967		
	経度	137.650733		
	概況	健全である。		
	写真番号	64	撮影日	H25.9.22
	施設名	南岳頂上 道標		
	緯度	36.318983		
	経度	137.650733		
	概況	健全である。		

	写真番号	65	撮影日	H25.9.22
	施設名	天狗原分岐 道標		
	緯度	36.322617		
	経度	137.652133		
	概況	健全である。		
	写真番号	66	撮影日	H25.9.22
	施設名	階段上の石積み		
	緯度	36.328383		
	経度	137.649217		
	概況	健全である。		
	写真番号	67	撮影日	H25.9.22
	施設名	道標		
	緯度	36.328600		
	経度	137.648550		
	概況	落下している。		
	写真番号	68	撮影日	H25.9.22
	施設名	中岳山頂 標識		
	緯度	36.329850		
	経度	137.646650		
	概況	健全である。		

	写真番号	69	撮影日	H25.9.22
	施設名	道標 ペンキ矢印		
	緯度	36.329967		
	経度	137.646617		
	概況	健全である。		
	写真番号	70	撮影日	H25.9.22
	施設名	道標 ペンキ矢印		
	緯度	36.330033		
	経度	137.646483		
	概況	健全である。		
	写真番号	71	撮影日	H25.9.22
	施設名	鉄階段2段 ペンキ目印		
	緯度	36.330233		
	経度	137.646150		
	概況	健全である。		
	写真番号	72	撮影日	H25.9.22
	施設名	登山道状況		
	緯度	36.333800		
	経度	137.645983		
	概況	健全である。		

	写真番号	73	撮影日	H25.9.22
	施設名	大喰岳山頂 標識		
	緯度	36.335933		
	経度	137.646000		
	概況	健全である。		
	写真番号	74	撮影日	H25.9.22
	施設名	飛驒乗越 道標		
	緯度	36.338783		
	経度	137.645767		
	概況	健全である。		
	写真番号	75	撮影日	H25.9.22
	施設名	道標 小屋直下		
	緯度	36.340033		
	経度	137.645700		
	概況	健全である。		
	写真番号	76	撮影日	H25.9.22
	施設名	槍ヶ岳山荘		
	緯度	36.340633		
	経度	137.645750		
	概況	健全である。		

	写真番号	77	撮影日	H25.9.23
	施設名	天狗原分岐		
	緯度	36.322683		
	経度	137.652317		
	概況	破損している		
	写真番号	78	撮影日	H25.9.23
	施設名	くさり場		
	緯度	36.322517		
	経度	137.653050		
	概況	健全である。		
	写真番号	79	撮影日	H25.9.23
	施設名	2段の鉄はしご		
	緯度	36.322400		
	経度	137.653600		
	概況	健全である。		
	写真番号	80	撮影日	H25.9.23
	施設名	ペンキ目印		
	緯度	36.322733		
	経度	137.656800		
	概況	健全である。		

	写真番号	81	撮影日	H25.9.23
	施設名	ペンキ目印		
	緯度	36.323283		
	経度	137.658783		
	概況	健全である。		
	写真番号	82	撮影日	H25.9.23
	施設名	道標		
	緯度	36.327150		
	経度	137.661183		
	概況	健全である。		
	写真番号	83	撮影日	H25.9.23
	施設名	ペンキ目印		
	緯度	36.329650		
	経度	137.657717		
	概況	健全である。		
	写真番号	84	撮影日	H25.9.23
	施設名	天狗原分岐 道標		
	緯度	36.332567		
	経度	137.659550		
	概況	健全である。		