








	写真番号	1	撮影日	H25.8.29
	施設名	横尾登山口 道標		
	緯度	36.293683		
	経度	137.699067		
	概況	健全である。		
	写真番号	2	撮影日	H25.8.29
	施設名	登山道状況		
	緯度	36.293683		
	経度	137.699067		
	概況	健全である。		
	写真番号	3	撮影日	H25.8.29
	施設名	道標		
	緯度	36.293783		
	経度	137.699217		
	概況	分岐 健全である。		
	写真番号	4	撮影日	H25.8.29
	施設名	木橋		
	緯度	36.295433		
	経度	137.699300		
	概況	健全である。		





	写真番号	5	撮影日	H25.8.29
	施設名	木道		
	緯度	36.297883		
	経度	137.699633		
	概況	健全である。		
	写真番号	6	撮影日	H25.8.29
	施設名	丸太橋		
	緯度	36.303600		
	経度	137.700167		
	概況	健全である。		
	写真番号	7	撮影日	H25.8.29
	施設名	道標		
	緯度	36.308650		
	経度	137.701133		
	概況	健全である。		
	写真番号	8	撮影日	H25.8.29
	施設名	木橋		
	緯度	36.314267		
	経度	137.698783		
	概況	健全である。		

	写真番号	9	撮影日	H25.8.29
	施設名	道標		
	緯度	36.314617		
	経度	137.698467		
	概況	健全である。		
	写真番号	10	撮影日	H25.8.29
	施設名	毎年崩れる沢		
	緯度	36.314617		
	経度	137.698450		
	概況	崩落注意		
	写真番号	11	撮影日	H25.8.29
	施設名	栈道		
	緯度	36.314683		
	経度	137.698450		
	概況	健全である。		
	写真番号	12	撮影日	H25.8.29
	施設名	木橋		
	緯度	36.315000		
	経度	137.697267		
	概況	健全である。		

	写真番号	13	撮影日	H25.8.29
	施設名	道標		
	緯度	36.315100		
	経度	137.697150		
	概況	健全である。		
	写真番号	14	撮影日	H25.8.29
	施設名	ジャカゴ護岸		
	緯度	36.315533		
	経度	137.695900		
	概況	健全である。		
	写真番号	15	撮影日	H25.8.29
	施設名	丸太橋		
	緯度	36.315733		
	経度	137.692283		
	概況	健全である。		
	写真番号	16	撮影日	H25.8.29
	施設名	槍沢ロッジ		
	緯度	36.318300		
	経度	137.683467		
	概況	健全である。		


	写真番号	17	撮影日	H25.8.29
	施設名	案内図		
	緯度	36.318300		
	経度	137.683433		
	概況	健全である。		
	写真番号	18	撮影日	H25.8.29
	施設名	道標		
	緯度	36.318300		
	経度	137.683400		
	概況	健全である。		
	写真番号	19	撮影日	H25.8.29
	施設名	丸太橋		
	緯度	36.318700		
	経度	137.682433		
	概況	健全である。		
	写真番号	20	撮影日	H25.8.29
	施設名	橋・落石注意看板		
	緯度	36.320300		
	経度	137.680183		
	概況	健全である。		

	写真番号	21	撮影日	H25.8.29
	施設名	トイレ		
	緯度	36.323450		
	経度	137.675800		
	概況	ババ平キャンプ場のトイレ 健全である。		
	写真番号	22	撮影日	H25.8.29
	施設名	道標		
	緯度	36.323450		
	経度	137.675783		
	概況	健全である。		
	写真番号	23	撮影日	H25.8.29
	施設名	崩れ高巻きの道		
	緯度	36.327850		
	経度	137.672717		
	概況	崩れやすい。		
	写真番号	24	撮影日	H25.8.29
	施設名	沢交差		
	緯度	36.328117		
	経度	137.672567		
	概況	増水時は注意が必要。		


	写真番号	25	撮影日	H25.10.10
	施設名	道標 分岐		
	緯度	36.330633		
	経度	137.670617		
	概況	健全である。		
	写真番号	26	撮影日	H25.10.10
	施設名	登山道状況		
	緯度	36.335467		
	経度	137.670083		
	概況	健全である。		
	写真番号	27	撮影日	H25.10.10
	施設名	階段		
	緯度	36.336917		
	経度	137.670217		
	概況	健全である。		
	写真番号	28	撮影日	H25.10.10
	施設名	道標 合流地点		
	緯度	36.336933		
	経度	137.670200		
	概況	健全である。		

	写真番号	29	撮影日	H25.8.29
	施設名	道標 分岐		
	緯度	36.332700		
	経度	137.659583		
	概況	健全である。		
	写真番号	30	撮影日	H25.8.29
	施設名	水場・階段		
	緯度	36.333817		
	経度	137.657733		
	概況	健全である。		
	写真番号	31	撮影日	H25.8.29
	施設名	登山道状況		
	緯度	36.334517		
	経度	137.656767		
	概況	健全である。		
	写真番号	32	撮影日	H25.8.29
	施設名	道標		
	緯度	36.334750		
	経度	137.654883		
	概況	健全である。		

	写真番号	33	撮影日	H25.8.29
	施設名	道標		
	緯度	36.336633		
	経度	137.651350		
	概況	健全である。		
	写真番号	34	撮影日	H25.8.28
	施設名	道標 分岐		
	緯度	36.338500		
	経度	137.649583		
	概況	健全である。		
	写真番号	35	撮影日	H25.8.28
	施設名	橋・ジャカゴ		
	緯度	36.339550		
	経度	137.647950		
	概況	健全である。		
	写真番号	36	撮影日	H25.8.28
	施設名	道標 分岐		
	緯度	36.341000		
	経度	137.645883		
	概況	健全である。		

	写真番号	37	撮影日	H25.8.28
	施設名	槍ヶ岳山荘前道標		
	緯度	36.341000		
	経度	137.645867		
	概況	健全である。		
	写真番号	38	撮影日	H25.8.28
	施設名	道標 分岐		
	緯度	36.341733		
	経度	137.646833		
	概況	健全である。		
	写真番号	39	撮影日	H25.8.28
	施設名	ハシゴ ペンキ目印		
	緯度	36.341867		
	経度	137.647267		
	概況	健全である。		
	写真番号	40	撮影日	H25.8.28
	施設名	ハシゴ・クサリ		
	緯度	36.341967		
	経度	137.647633		
	概況	健全である。		

	写真番号	41	撮影日	H25.8.28
	施設名	槍ヶ岳山頂		
	緯度	36.342033		
	経度	137.647667		
	概況	健全である。		
	写真番号	42	撮影日	H25.8.28
	施設名	殺生ヒュッテ		
	緯度	36.338567		
	経度	137.650867		
	概況	健全である。		
	写真番号	43	撮影日	H25.8.28
	施設名	ペンキ目印・ベンチ		
	緯度	36.338450		
	経度	137.653683		
	概況	健全である。		
	写真番号	44	撮影日	H25.8.28
	施設名	ヒュッテ大槍		
	緯度	36.338067		
	経度	137.655333		
	概況	健全である。		

	写真番号	45	撮影日	H25.8.28
	施設名	ベンチ		
	緯度	36.338083		
	経度	137.655317		
	概況	健全である。		
	写真番号		撮影日	
	施設名			
	緯度			
	経度			
	概況			
	写真番号		撮影日	
	施設名			
	緯度			
	経度			
	概況			
	写真番号		撮影日	
	施設名			
	緯度			
	経度			
	概況			