











	写真番号	1	撮影日	H25.9.7
	施設名	トイレ外観		
	緯度	36.265350		
	経度	137.690150		
	概況	管理はBES 健全である。		
	写真番号	2	撮影日	H25.9.7
	施設名	登山口		
	緯度	36.265367		
	経度	137.690367		
	概況	健全である。		
	写真番号	3	撮影日	H25.9.7
	施設名	道標 登山口		
	緯度	36.265400		
	経度	137.690400		
	概況	健全である。		
	写真番号	4	撮影日	H25.9.7
	施設名	登山道状況		
	緯度	36.266183		
	経度	137.693833		
	概況	健全である。		

	写真番号	5	撮影日	H25.9.7
	施設名	ハンゴ		
	緯度	36.266700		
	経度	137.696633		
	概況	健全である。		
	写真番号	6	撮影日	H25.9.7
	施設名	道標		
	緯度	36.266700		
	経度	137.696633		
	概況	健全である。		
	写真番号	7	撮影日	H25.9.7
	施設名	湿地の木道・ペンキ目印		
	緯度	36.268900		
	経度	137.700233		
	概況	健全である。		
	写真番号	8	撮影日	H25.9.7
	施設名	道標		
	緯度	36.269467		
	経度	137.702567		
	概況	健全である。		





	写真番号	9	撮影日	H25.9.7
	施設名	登山道状況		
	緯度	36.269550		
	経度	137.703967		
	概況	ジグザグ、勾配きつい。 健全である。		
	写真番号	10	撮影日	H25.9.7
	施設名	道標		
	緯度	36.270067		
	経度	137.709750		
	概況	健全である。		
	写真番号	11	撮影日	H25.9.7
	施設名	ハシゴ		
	緯度	36.272967		
	経度	137.711300		
	概況	健全である。		
	写真番号	12	撮影日	H25.9.7
	施設名	道標		
	緯度	36.275750		
	経度	137.714217		
	概況	健全である。		





	写真番号	13	撮影日	H25.9.7
	施設名	道標 長堀山山頂		
	緯度	36.278983		
	経度	137.716100		
	概況	健全である。		
	写真番号	14	撮影日	H25.9.7
	施設名	道標 新しい		
	緯度	36.282317		
	経度	137.719083		
	概況	健全である。		
	写真番号	15	撮影日	H25.9.7
	施設名	木道		
	緯度	36.284067		
	経度	137.721017		
	概況	ぬかるみ対策。 健全である。		
	写真番号	16	撮影日	H25.9.7
	施設名	進入禁止のロープ		
	緯度	36.285083		
	経度	137.722217		
	概況	森林管理局発注整備。 健全である。		

	写真番号	17	撮影日	H25.9.7
	施設名	道標		
	緯度	36.287467		
	経度	137.725433		
	概況	健全である。		
	写真番号	18	撮影日	H25.9.7
	施設名	山頂より蝶ヶ岳ヒュッテ		
	緯度	36.287567		
	経度	137.725867		
	概況	健全である。		
	写真番号	19	撮影日	H25.9.7
	施設名	蝶ヶ岳山頂 道標		
	緯度	36.287567		
	経度	137.725867		
	概況	道標の文字かすれている。		
	写真番号	20	撮影日	H25.9.6
	施設名	蝶ヶ岳ヒュッテ		
	緯度	36.289117		
	経度	137.725200		
	概況	健全である。		

	写真番号	21	撮影日	H25.9.6
	施設名	地図盤		
	緯度	36.289633		
	経度	137.724817		
	概況	健全である。		
	写真番号	22	撮影日	H25.9.6
	施設名	登山道状況		
	緯度	36.292267		
	経度	137.723067		
	概況	健全である。		
	写真番号	23	撮影日	H25.9.6
	施設名	道標		
	緯度	36.295883		
	経度	137.721000		
	概況	分岐。文字かすれている。		
	写真番号	24	撮影日	H25.9.7
	施設名	登山道状況		
	緯度	36.300000		
	経度	137.721833		
	概況	岩場。 健全である。		

	写真番号	25	撮影日	H25.9.7
	施設名	鉄ハシゴ		
	緯度	36.304017		
	経度	137.721033		
	概況	健全である。		
	写真番号	26	撮影日	H25.9.7
	施設名	最低コル		
	緯度	36.304333		
	経度	137.721117		
	概況	健全である。		
	写真番号	27	撮影日	H25.9.7
	施設名	道標		
	緯度	36.308950		
	経度	137.722817		
	概況	支柱傾いている。 文字板落下している。		
	写真番号	28	撮影日	H25.9.7
	施設名	登山道状況		
	緯度	36.316650		
	経度	137.725950		
	概況	健全である。		

	写真番号	29	撮影日	H25.9.7
	施設名	岩場 ペンキ目印		
	緯度	36.319550		
	経度	137.727183		
	概況	健全である。		
	写真番号	30	撮影日	H25.9.7
	施設名	岩場 ペンキ目印		
	緯度	36.324200		
	経度	137.727883		
	概況	健全である。		
	写真番号	31	撮影日	H25.9.7
	施設名	常念岳山頂 道標		
	緯度	36.325533		
	経度	137.727467		
	概況	健全である。		
	写真番号	32	撮影日	H25.9.7
	施設名	社		
	緯度	36.325583		
	経度	137.727517		
	概況	健全である。		

	写真番号	33	撮影日	H25.9.7
	施設名	道標		
	緯度	36.326517		
	経度	137.728217		
	概況	分岐。 健全である。		
	写真番号	34	撮影日	H25.9.7
	施設名	登山道状況		
	緯度	36.329800		
	経度	137.726750		
	概況	岩場。 健全である。		
	写真番号	35	撮影日	H25.8.27
	施設名	道標		
	緯度	36.333317		
	経度	137.726900		
	概況	分岐。 健全である。		
	写真番号	36	撮影日	H25.8.27
	施設名	常念小屋		
	緯度	36.333300		
	経度	137.726867		
	概況	健全である。		

	写真番号	37	撮影日	H25.8.27
	施設名	道標		
	緯度	36.333317		
	経度	137.726967		
	概況	健全である。		
	写真番号	38	撮影日	H25.8.27
	施設名	テント場		
	緯度	36.335267		
	経度	137.727000		
	概況	健全である。		
	写真番号	39	撮影日	H25.8.27
	施設名	登山道状況		
	緯度	36.338683		
	経度	137.725700		
	概況	岩場。 健全である。		
	写真番号	40	撮影日	H25.8.27
	施設名	道標		
	緯度	36.341717		
	経度	137.725600		
	概況	健全である。		

	写真番号	41	撮影日	H25.8.27
	施設名	道標		
	緯度	36.350750		
	経度	137.720933		
	概況	健全である。		
	写真番号	42	撮影日	H25.8.27
	施設名	階段		
	緯度	36.352500		
	経度	137.720183		
	概況	健全である。		
	写真番号	43	撮影日	H25.8.27
	施設名	看板		
	緯度	36.352933		
	経度	137.716767		
	概況	廃道、立入禁止。 緑規制ロープ 文字かすれている。		
	写真番号	44	撮影日	H25.8.27
	施設名	道標・看板		
	緯度	36.353367		
	経度	137.714617		
	概況	奥の看板は廃道、立入禁止。 緑規制ロープ 健全である。		

	写真番号	45	撮影日	H25.8.27
	施設名	避難小屋跡		
	緯度	36.353833		
	経度	137.714433		
	概況	現在は、避難小屋なし。		
	写真番号	46	撮影日	H25.8.27
	施設名	登山道状況		
	緯度	36.357500		
	経度	137.709450		
	概況	健全である。		
	写真番号	47	撮影日	H25.8.27
	施設名	大天荘遠景		
	緯度	36.363533		
	経度	137.702717		
	概況	健全である。		
	写真番号	48	撮影日	H25.8.27
	施設名	道標		
	緯度	36.363667		
	経度	137.702800		
	概況	分岐。 健全である。		

	写真番号	49	撮影日	H25.10.1
	施設名	道標		
	緯度	36.363783		
	経度	137.703067		
	概況	分岐。 健全である。		
	写真番号	50	撮影日	H25.10.1
	施設名	階段		
	緯度	36.364933		
	経度	137.702783		
	概況	健全である。		
	写真番号	51	撮影日	H25.10.1
	施設名	道標 分岐		
	緯度	36.367667		
	経度	137.702267		
	概況	分岐。 健全である。		
	写真番号	52	撮影日	H25.9.30
	施設名	道標		
	緯度	36.367883		
	経度	137.702233		
	概況	合流地点。 健全である。		

	写真番号	53	撮影日	H25.8.27
	施設名	階段		
	緯度	36.362567		
	経度	137.698550		
	概況	ペンキ目印 健全である。		
	写真番号	54	撮影日	H25.8.27
	施設名	ガレ場		
	緯度	36.362833		
	経度	137.697583		
	概況	ペンキ目印 崩落注意		
	写真番号	55	撮影日	H25.8.27
	施設名	ガレ場 ハシゴ		
	緯度	36.363200		
	経度	137.696217		
	概況	ペンキ目印 崩落注意		
	写真番号	56	撮影日	H25.8.27
	施設名	道標		
	緯度	36.362883		
	経度	137.695567		
	概況	合流地点。 健全である。		

路線名：徳沢大天井岳線

路線番号：38

	写真番号	57	撮影日	H25.8.27
	施設名	大天井ヒュッテ		
	緯度	36.362883		
	経度	137.695567		
	概況	健全である。		
	写真番号		撮影日	
	施設名			
	緯度			
	経度			
	概況			
	写真番号		撮影日	
	施設名			
	緯度			
	経度			
	概況			
	写真番号		撮影日	
	施設名			
	緯度			
	経度			
	概況			