

	写真番号	1	撮影日	H25.10.28
	施設名	坪栗休憩所		
	緯度	35.620433		
	経度	137.547317		
	概況	健全である。		
	写真番号	2	撮影日	H25.10.28
	施設名	トイレ外観 案内図		
	緯度	35.620433		
	経度	137.547317		
	概況	健全である。		
	写真番号	3	撮影日	H25.10.28
	施設名	登山口 看板		
	緯度	35.620433		
	経度	137.547317		
	概況	健全である。		
	写真番号	4	撮影日	H25.10.28
	施設名	協力金看板		
	緯度	35.620433		
	経度	137.547317		
	概況	健全である。		

	写真番号	5	撮影日	H25.10.28
	施設名	登山口標識		
	緯度	35.620717		
	経度	137.547383		
	概況	健全である。		
	写真番号	6	撮影日	H25.10.28
	施設名	入口標識		
	緯度	35.620750		
	経度	137.547467		
	概況	健全である。		
	写真番号	7	撮影日	H25.10.28
	施設名	偽木階段		
	緯度	35.620783		
	経度	137.547533		
	概況	健全である。		
	写真番号	8	撮影日	H25.10.28
	施設名	割石階段		
	緯度	35.620950		
	経度	137.547517		
	概況	健全である。		





	写真番号	9	撮影日	H25.10.28
	施設名	丸太歩道		
	緯度	35.621433		
	経度	137.547400		
	概況	健全である。		
	写真番号	10	撮影日	H25.10.28
	施設名	鋼製階段		
	緯度	35.621483		
	経度	137.547283		
	概況	健全である。		
	写真番号	11	撮影日	H25.10.28
	施設名	標識		
	緯度	35.621667		
	経度	137.547233		
	概況	健全である。		
	写真番号	12	撮影日	H25.10.28
	施設名	登山道状況 笹刈		
	緯度	35.621483		
	経度	137.546967		
	概況	健全である。		

	写真番号	13	撮影日	H25.10.28
	施設名	木道		
	緯度	35.621850		
	経度	137.546867		
	概況	健全である。		
	写真番号	14	撮影日	H25.10.28
	施設名	現地引割木道		
	緯度	35.622417		
	経度	137.547083		
	概況	健全である。		
	写真番号	15	撮影日	H25.10.28
	施設名	鋼製橋		
	緯度	35.622667		
	経度	137.547217		
	概況	健全である。		
	写真番号	16	撮影日	H25.10.28
	施設名	標識		
	緯度	35.622717		
	経度	137.547383		
	概況	健全である。		





	写真番号	17	撮影日	H25.10.28
	施設名	標識		
	緯度	35.622750		
	経度	137.547433		
	概況	健全である。		
	写真番号	18	撮影日	H25.10.28
	施設名	休憩ベンチ		
	緯度	35.622783		
	経度	137.547450		
	概況	健全である。		
	写真番号	19	撮影日	H25.10.28
	施設名	標識		
	緯度	35.622817		
	経度	137.547467		
	概況	健全である。		
	写真番号	20	撮影日	H25.10.28
	施設名	標識		
	緯度	35.623000		
	経度	137.547183		
	概況	健全である。		

路線名: 田立線





路線番号: 36

	写真番号	21	撮影日	H25.10.28
	施設名	木橋		
	緯度	35.622933		
	経度	137.546833		
	概況	風化		
	写真番号	22	撮影日	H25.10.28
	施設名	栈道 古い		
	緯度	35.622450		
	経度	137.546450		
	概況	健全である。		
	写真番号	23	撮影日	H25.10.28
	施設名	栈道 古い		
	緯度	35.623167		
	経度	137.546567		
	概況	健全である。		
	写真番号	24	撮影日	H25.10.28
	施設名	栈道		
	緯度	35.623150		
	経度	137.546617		
	概況	腐食・破損		

	写真番号	25	撮影日	H25.10.28
	施設名	標識		
	緯度	35.623150		
	経度	137.546733		
	概況	健全である。		
	写真番号	26	撮影日	H25.10.28
	施設名	丸太階段		
	緯度	35.623383		
	経度	137.546783		
	概況	一部破損		
	写真番号	27	撮影日	H25.10.28
	施設名	偽木手すり付木製棧道		
	緯度	35.623617		
	経度	137.546567		
	概況	健全である。		
	写真番号	28	撮影日	H25.10.28
	施設名	標識		
	緯度	35.623400		
	経度	137.545983		
	概況	健全である。		

	写真番号	29	撮影日	H25.10.28
	施設名	水場		
	緯度	35.623467		
	経度	137.545917		
	概況	健全である。		
	写真番号	30	撮影日	H25.10.28
	施設名	休憩ベンチ(古い)		
	緯度	35.623483		
	経度	137.545900		
	概況	健全である。		
	写真番号	31	撮影日	H25.10.28
	施設名	栈道		
	緯度	35.623233		
	経度	137.545967		
	概況	健全である。		
	写真番号	32	撮影日	H25.10.28
	施設名	標識		
	緯度	35.622450		
	経度	137.545417		
	概況	健全である。		

	写真番号	33	撮影日	H25.10.28
	施設名	登山道状況		
	緯度	35.622650		
	経度	137.545450		
	概況	健全である。		
	写真番号	34	撮影日	H25.10.28
	施設名	標識と木製栈道		
	緯度	35.623983		
	経度	137.545467		
	概況	健全である。		
	写真番号	35	撮影日	H25.10.28
	施設名	木製栈道		
	緯度	35.624400		
	経度	137.545617		
	概況	健全である。		
	写真番号	36	撮影日	H25.10.28
	施設名	木製階段と手すり		
	緯度	35.624467		
	経度	137.545767		
	概況	健全である。		

	写真番号	37	撮影日	H25.10.28
	施設名	崩壊地 植生保護		
	緯度	35.624500		
	経度	137.545750		
	概況	健全である。		
	写真番号	38	撮影日	H25.10.28
	施設名	道標		
	緯度	35.624633		
	経度	137.545650		
	概況	健全である。		
	写真番号	39	撮影日	H25.10.28
	施設名	標識		
	緯度	35.624967		
	経度	137.545550		
	概況	健全である。		
	写真番号	40	撮影日	H25.10.28
	施設名	木製階段		
	緯度	35.625700		
	経度	137.545867		
	概況	健全である。		





	写真番号	41	撮影日	H25.10.28
	施設名	登山道状況		
	緯度	35.625867		
	経度	137.545617		
	概況	健全である。		
	写真番号	42	撮影日	H25.10.28
	施設名	標識		
	緯度	35.626283		
	経度	137.545533		
	概況	健全である。		
	写真番号	43	撮影日	H25.10.28
	施設名	標識、道標		
	緯度	35.626367		
	経度	137.545500		
	概況	健全である。		
	写真番号	44	撮影日	H25.10.28
	施設名	木製栈道(古い)		
	緯度	35.626500		
	経度	137.545533		
	概況	健全である。		

	写真番号	45	撮影日	H25.10.28
	施設名	木製栈道と追加のロープ(新)		
	緯度	35.626483		
	経度	137.545483		
	概況	健全である。		
	写真番号	46	撮影日	H25.10.28
	施設名	木製栈道 古い		
	緯度	35.626767		
	経度	137.545333		
	概況	健全である。		
	写真番号	47	撮影日	H25.10.28
	施設名	木製栈道 古い		
	緯度	35.626783		
	経度	137.545500		
	概況	健全である。		
	写真番号	48	撮影日	H25.10.28
	施設名	木製栈道 古い		
	緯度	35.626917		
	経度	137.545667		
	概況	健全である。		

	写真番号	49	撮影日	H25.10.28
	施設名	木製栈道 手すりロープ(新)		
	緯度	35.626967		
	経度	137.545817		
	概況	健全である。		
	写真番号	50	撮影日	H25.10.28
	施設名	標識		
	緯度	35.627050		
	経度	137.545950		
	概況	健全である。		
	写真番号	51	撮影日	H25.10.28
	施設名	木製栈道 補修		
	緯度	35.627183		
	経度	137.545967		
	概況	健全である。		
	写真番号	52	撮影日	H25.10.28
	施設名	木製栈道 古い		
	緯度	35.627433		
	経度	137.546200		
	概況	健全である。		

	写真番号	53	撮影日	H25.10.28
	施設名	標識		
	緯度	35.627450		
	経度	137.546333		
	概況	健全である。		
	写真番号	54	撮影日	H25.10.28
	施設名	螺旋滝への道		
	緯度	35.627400		
	経度	137.546700		
	概況	健全である。		
	写真番号	55	撮影日	H25.10.28
	施設名	螺旋滝標識		
	緯度	35.627633		
	経度	137.547000		
	概況	健全である。		
	写真番号	56	撮影日	H25.10.28
	施設名	螺旋滝分岐道標		
	緯度	35.627400		
	経度	137.546417		
	概況	健全である。		


	写真番号	57	撮影日	H25.10.28
	施設名	つり橋 標識		
	緯度	35.627683		
	経度	137.546700		
	概況	健全である。		
	写真番号	58	撮影日	H25.10.28
	施設名	標識		
	緯度	35.627950		
	経度	137.546583		
	概況	健全である。		
	写真番号	59	撮影日	H25.10.28
	施設名	木製栈道と手すりラロープ		
	緯度	35.628000		
	経度	137.546550		
	概況	健全である。		
	写真番号	60	撮影日	H25.10.28
	施設名	木製栈道		
	緯度	35.628083		
	経度	137.546500		
	概況	腐朽		

	写真番号	61	撮影日	H25.10.28
	施設名	注意標識		
	緯度	35.628133		
	経度	137.546483		
	概況	健全である。		
	写真番号	62	撮影日	H25.10.28
	施設名	木製栈道と新栈道		
	緯度	35.628133		
	経度	137.546450		
	概況	健全である。		
	写真番号	63	撮影日	H25.10.28
	施設名	偽木手すり付木製栈道		
	緯度	35.628283		
	経度	137.546417		
	概況	健全である。		
	写真番号	64	撮影日	H25.10.28
	施設名	沢押し出し横断		
	緯度	35.628550		
	経度	137.546367		
	概況	健全である。		

	写真番号	65	撮影日	H25.10.28
	施設名	登山道上、土砂止め状況		
	緯度	35.628583		
	経度	137.546400		
	概況	健全である。		
	写真番号	66	撮影日	H25.10.28
	施設名	木製階段		
	緯度	35.629150		
	経度	137.546400		
	概況	一部不安定		
	写真番号	67	撮影日	H25.10.28
	施設名	木製棧道		
	緯度	35.629267		
	経度	137.546517		
	概況	健全である。		
	写真番号	68	撮影日	H25.10.28
	施設名	標識		
	緯度	35.629450		
	経度	137.546617		
	概況	健全である。		

	写真番号	69	撮影日	H25.10.28
	施設名	木製階段		
	緯度	35.629567		
	経度	137.546667		
	概況	一部不安定		
	写真番号	70	撮影日	H25.10.28
	施設名	木製階段		
	緯度	35.629383		
	経度	137.546500		
	概況	腐朽		
	写真番号	71	撮影日	H25.10.28
	施設名	木階段(新)		
	緯度	35.629750		
	経度	137.546183		
	概況	健全である。		
	写真番号	72	撮影日	H25.10.28
	施設名	つり橋(新)		
	緯度	35.629783		
	経度	137.546167		
	概況	健全である。		

	写真番号	73	撮影日	H25.10.28
	施設名	つり橋(アンカー)		
	緯度	35.629800		
	経度	137.546150		
	概況	健全である。		
	写真番号	74	撮影日	H25.10.28
	施設名	新栈道		
	緯度	35.629967		
	経度	137.546417		
	概況	健全である。		
	写真番号	75	撮影日	H25.10.28
	施設名	標識		
	緯度	35.630150		
	経度	137.546467		
	概況	健全である。		
	写真番号	76	撮影日	H25.10.28
	施設名	標識		
	緯度	35.630033		
	経度	137.546667		
	概況	健全である。		

	写真番号	77	撮影日	H25.10.28
	施設名	注意標識 栈道		
	緯度	35.630200		
	経度	137.546167		
	概況	栈道は一部不安定。		
	写真番号	78	撮影日	H25.10.28
	施設名	注意標識		
	緯度	35.630433		
	経度	137.546517		
	概況	健全である。		
	写真番号	79	撮影日	H25.10.28
	施設名	木製階段		
	緯度	35.630567		
	経度	137.546650		
	概況	腐食・滑りやすい。		
	写真番号	80	撮影日	H25.10.28
	施設名	木製栈道		
	緯度	35.630750		
	経度	137.546950		
	概況	腐朽		





	写真番号	81	撮影日	H25.10.28
	施設名	木製栈道		
	緯度	35.630733		
	経度	137.547167		
	概況	腐朽		
	写真番号	82	撮影日	H25.10.28
	施設名	つり橋		
	緯度	35.630767		
	経度	137.547267		
	概況	健全である。		
	写真番号	83	撮影日	H25.10.28
	施設名	つり橋標識		
	緯度	35.630783		
	経度	137.547300		
	概況	健全である。		
	写真番号	84	撮影日	H25.10.28
	施設名	天河吊橋標識		
	緯度	35.630800		
	経度	137.547300		
	概況	健全である。		

路線名: 田立線

路線番号: 36

	写真番号	85	撮影日	H25.10.28
	施設名	天河吊橋		
	緯度	35.630783		
	経度	137.547300		
	概況	健全である。		
	写真番号	86	撮影日	H25.10.28
	施設名	つり橋		
	緯度	35.630700		
	経度	137.547900		
	概況	健全である。		
	写真番号	87	撮影日	H25.10.28
	施設名	不動滝 標識		
	緯度	35.630700		
	経度	137.547950		
	概況	健全である。		
	写真番号	88	撮影日	H25.10.28
	施設名	標識		
	緯度	35.630867		
	経度	137.547917		
	概況	健全である。		

	写真番号	89	撮影日	H25.10.28
	施設名	栈道標識		
	緯度	35.630983		
	経度	137.548167		
	概況	健全である。		
	写真番号	90	撮影日	H25.10.28
	施設名	標識		
	緯度	35.631017		
	経度	137.548233		
	概況	健全である。		
	写真番号	91	撮影日	H25.10.28
	施設名	木製栈道		
	緯度	35.631433		
	経度	137.548233		
	概況	傾斜あり。 健全である。		
	写真番号	92	撮影日	H25.10.28
	施設名	新栈道とつり橋		
	緯度	35.631667		
	経度	137.548433		
	概況	健全である。		

	写真番号	93	撮影日	H25.10.28
	施設名	そうめん滝分岐道標 標識		
	緯度	35.631850		
	経度	137.548550		
	概況	健全である。		
	写真番号	94	撮影日	H25.10.28
	施設名	そうめん滝方面通行止め表示		
	緯度	35.631867		
	経度	137.548533		
	概況	通行止。		
	写真番号	95	撮影日	H25.10.28
	施設名	そうめん滝方面通栈道状況		
	緯度	35.631883		
	経度	137.548533		
	概況	通行止。		
	写真番号	96	撮影日	H25.10.28
	施設名	雲上橋		
	緯度	35.631883		
	経度	137.548533		
	概況	健全である。		

	写真番号	97	撮影日	H25.10.28
	施設名	道標		
	緯度	35.631917		
	経度	137.548533		
	概況	健全である。		
	写真番号	98	撮影日	H25.10.28
	施設名	栈道(古い)		
	緯度	35.631917		
	経度	137.548533		
	概況	健全である。		
	写真番号	99	撮影日	H25.10.28
	施設名	注意標識		
	緯度	35.631950		
	経度	137.548533		
	概況	健全である。		
	写真番号	100	撮影日	H25.10.28
	施設名	補修済み木製階段		
	緯度	35.631967		
	経度	137.548550		
	概況	健全である。		

	写真番号	101	撮影日	H25.10.28
	施設名	注意標識		
	緯度	35.631533		
	経度	137.548717		
	概況	健全である。		
	写真番号	102	撮影日	H25.10.28
	施設名	木製栈道		
	緯度	35.631400		
	経度	137.548900		
	概況	健全である。		
	写真番号	103	撮影日	H25.10.28
	施設名	丸太栈道(古い)		
	緯度	35.630983		
	経度	137.549017		
	概況	健全である。		
	写真番号	104	撮影日	H25.10.28
	施設名	注意標識		
	緯度	35.630967		
	経度	137.549033		
	概況	健全である。		





	写真番号	105	撮影日	H25.10.28
	施設名	新階段		
	緯度	35.630717		
	経度	137.548833		
	概況	健全である。		
	写真番号	106	撮影日	H25.10.28
	施設名	ワイヤー		
	緯度	35.630450		
	経度	137.548733		
	概況	健全である。		
	写真番号	107	撮影日	H25.10.28
	施設名	不動岩 手すりロープ		
	緯度	35.630417		
	経度	137.548783		
	概況	健全である。		
	写真番号	108	撮影日	H25.10.28
	施設名	不動岩のほこら		
	緯度	35.630350		
	経度	137.548883		
	概況	健全である。		

	写真番号	109	撮影日	H25.10.28
	施設名	不動岩標識		
	緯度	35.630233		
	経度	137.548900		
	概況	健全である。		
	写真番号	110	撮影日	H25.10.28
	施設名	不動岩上 木製階段		
	緯度	35.630467		
	経度	137.549300		
	概況	健全である。		
	写真番号	111	撮影日	H25.10.28
	施設名	林道合流点 ベンチ		
	緯度	35.630617		
	経度	137.549583		
	概況	健全である。		
	写真番号	112	撮影日	H25.10.28
	施設名	林道分岐点標識		
	緯度	35.630617		
	経度	137.549583		
	概況	健全である。		

	写真番号	113	撮影日	H25.10.28
	施設名	林道分岐点道標		
	緯度	35.630667		
	経度	137.549633		
	概況	健全である。		
	写真番号	114	撮影日	H25.10.28
	施設名	トイレ		
	緯度	35.630867		
	経度	137.549550		
	概況	健全である。		
	写真番号	115	撮影日	H25.10.28
	施設名	トンネル標識		
	緯度	35.632983		
	経度	137.550117		
	概況	健全である。		
	写真番号	116	撮影日	H25.10.28
	施設名	トンネル		
	緯度	35.633000		
	経度	137.550117		
	概況	健全である。		

路線名: 田立線

路線番号: 36

	写真番号	117	撮影日	H25.10.28
	施設名	道標		
	緯度	35.634567		
	経度	137.549867		
	概況	健全である。		
	写真番号	118	撮影日	H25.10.28
	施設名	避難所		
	緯度	35.635483		
	経度	137.550067		
	概況	健全である。		
	写真番号	119	撮影日	H25.10.28
	施設名	林道状況		
	緯度	35.634917		
	経度	137.550817		
	概況	健全である。		
	写真番号	120	撮影日	H25.10.28
	施設名	避難前道標		
	緯度	35.635517		
	経度	137.550100		
	概況	健全である。		

	写真番号	121	撮影日	H25.10.28
	施設名	林道状況		
	緯度	35.636683		
	経度	137.550417		
	概況	健全である。		
	写真番号	122	撮影日	H25.10.28
	施設名	道標		
	緯度	35.637700		
	経度	137.550767		
	概況	健全である。		
	写真番号	123	撮影日	H25.10.28
	施設名	道標		
	緯度	35.641767		
	経度	137.548317		
	概況	健全である。		
	写真番号	124	撮影日	H25.10.28
	施設名	流路横断		
	緯度	35.643483		
	経度	137.548850		
	概況	健全である。		

	写真番号	125	撮影日	H25.10.28
	施設名	流路横断		
	緯度	35.643800		
	経度	137.546817		
	概況	健全である。		
	写真番号	126	撮影日	H25.10.28
	施設名	林道終点 看板		
	緯度	35.645400		
	経度	137.543833		
	概況	健全である。		
	写真番号	127	撮影日	H25.10.28
	施設名	道標		
	緯度	35.645467		
	経度	137.543833		
	概況	健全である。		
	写真番号	128	撮影日	H25.10.28
	施設名	木製階段		
	緯度	35.645483		
	経度	137.543817		
	概況	健全である。		

	写真番号	129	撮影日	H25.10.28
	施設名	木製階段		
	緯度	35.645400		
	経度	137.544050		
	概況	健全である。		
	写真番号	130	撮影日	H25.10.28
	施設名	木製階段		
	緯度	35.645717		
	経度	137.544150		
	概況	健全である。		
	写真番号	131	撮影日	H25.10.28
	施設名	木製階段		
	緯度	35.645867		
	経度	137.544317		
	概況	破損・流出。		
	写真番号	132	撮影日	H25.10.28
	施設名	登山道状況		
	緯度	35.646550		
	経度	137.545333		
	概況	流水侵食		

	写真番号	133	撮影日	H25.10.28
	施設名	木製階段		
	緯度	35.646750		
	経度	137.545650		
	概況	健全である。		
	写真番号	134	撮影日	H25.10.28
	施設名	避難小屋		
	緯度	35.647283		
	経度	137.546100		
	概況	健全である。		
	写真番号	135	撮影日	H25.10.28
	施設名	避難小屋分岐道標		
	緯度	35.647283		
	経度	137.545983		
	概況	健全である。		
	写真番号	136	撮影日	H25.10.28
	施設名	道標		
	緯度	35.647750		
	経度	137.546900		
	概況	健全である。		

	写真番号	137	撮影日	H25.10.28
	施設名	天然公園入口標識		
	緯度	35.648700		
	経度	137.547650		
	概況	健全である。		
	写真番号	138	撮影日	H25.10.28
	施設名	木道		
	緯度	35.648717		
	経度	137.547767		
	概況	健全である。		
	写真番号	139	撮影日	H25.10.28
	施設名	木道		
	緯度	35.648917		
	経度	137.548033		
	概況	健全である。		
	写真番号	140	撮影日	H25.10.28
	施設名	道標		
	緯度	35.649350		
	経度	137.548500		
	概況	健全である。		

	写真番号	141	撮影日	H25.10.28
	施設名	案内板		
	緯度	35.649467		
	経度	137.548500		
	概況	健全である。		
	写真番号	142	撮影日	H25.10.28
	施設名	柿其方面道標		
	緯度	35.649483		
	経度	137.548517		
	概況	支柱破損。		
	写真番号	143	撮影日	H25.10.28
	施設名	柿其方面下山口 道標		
	緯度	35.649500		
	経度	137.548600		
	概況	落下している。		
	写真番号	144	撮影日	H25.10.28
	施設名	木製見晴らし台		
	緯度	35.649533		
	経度	137.548550		
	概況	健全である。		



写真番号	145	撮影日	H25.10.28
施設名	見晴らし台上 展望図		
緯度	35.649533		
経度	137.548583		
概況	健全である。		



写真番号	146	撮影日	H25.10.28
施設名	水場		
緯度	35.649617		
経度	137.548883		
概況	健全である。		



写真番号	147	撮影日	H25.10.28
施設名	道標		
緯度	35.649617		
経度	137.548750		
概況	健全である。		



写真番号	148	撮影日	H25.10.28
施設名	標識		
緯度	35.649517		
経度	137.548550		
概況	健全である。		

	写真番号	149	撮影日	H25.10.28
	施設名	周回コース		
	緯度	35.649633		
	経度	137.548200		
	概況	笹深い。 健全である。		
	写真番号	150	撮影日	H25.10.28
	施設名	周回コース 木道		
	緯度	35.649583		
	経度	137.547483		
	概況	破損有り。滑りやすい。		
	写真番号	151	撮影日	H25.10.28
	施設名	岐阜方面分岐道標		
	緯度	35.649550		
	経度	137.547317		
	概況	健全である。		
	写真番号	152	撮影日	H25.10.28
	施設名	夕森案内所方面分岐道標		
	緯度	35.649533		
	経度	137.547300		
	概況	健全である。		

路線名: 田立線

路線番号: 36

	写真番号	153	撮影日	H25.10.28
	施設名	周回路 道標		
	緯度	35.649533		
	経度	137.547283		
	概況	健全である。		
	写真番号	154	撮影日	H25.10.28
	施設名	周回路		
	緯度	35.649333		
	経度	137.547167		
	概況	笹深い 健全である。		
	写真番号	155	撮影日	H25.10.28
	施設名	周回路 木道		
	緯度	35.649083		
	経度	137.547183		
	概況	腐食・欠損あり。		
	写真番号	156	撮影日	H25.10.28
	施設名	周回路 木道		
	緯度	35.648667		
	経度	137.547400		
	概況	腐食・欠損あり。		