




	写真番号	1	撮影日	H25.9.20
	施設名	道標		
	緯度	36.293517		
	経度	137.698900		
	概況	登山口 健全である。		
	写真番号	2	撮影日	H25.9.20
	施設名	横尾大橋		
	緯度	36.293500		
	経度	137.698933		
	概況	健全である。		
	写真番号	3	撮影日	H25.9.20
	施設名	木道		
	緯度	36.295417		
	経度	137.695900		
	概況	健全である。		
	写真番号	4	撮影日	H25.9.20
	施設名	道標		
	緯度	36.301467		
	経度	137.691433		
	概況	健全である。		

	写真番号	5	撮影日	H25.9.20
	施設名	石階段		
	緯度	36.307233		
	経度	137.683200		
	概況	健全である。		
	写真番号	6	撮影日	H25.9.20
	施設名	道標		
	緯度	36.307583		
	経度	137.678717		
	概況	健全である。		
	写真番号	7	撮影日	H25.9.20
	施設名	本谷橋		
	緯度	36.307350		
	経度	137.678133		
	概況	健全である。		
	写真番号	8	撮影日	H25.9.20
	施設名	橋(角材)		
	緯度	36.307433		
	経度	137.678050		
	概況	健全である。		

	写真番号	9	撮影日	H25.9.20
	施設名	かご枠擁壁		
	緯度	36.306117		
	経度	137.673617		
	概況	健全である。		
	写真番号	10	撮影日	H25.9.20
	施設名	岩(水切り)		
	緯度	36.298800		
	経度	137.670750		
	概況	健全である。		
	写真番号	11	撮影日	H25.9.20
	施設名	岩(石が敷き詰めてある)		
	緯度	36.295600		
	経度	137.665400		
	概況	健全である。		
	写真番号	12	撮影日	H25.9.20
	施設名	道標 分岐		
	緯度	36.294933		
	経度	137.664583		
	概況	健全である。		

	写真番号	13	撮影日	H25.9.20
	施設名	道標 分岐		
	緯度	36.295617		
	経度	137.660800		
	概況	健全である。		
	写真番号	14	撮影日	H25.9.20
	施設名	かご枠工		
	緯度	36.297600		
	経度	137.660283		
	概況	健全である。		
	写真番号	15	撮影日	H25.9.20
	施設名	かご枠工		
	緯度	36.297850		
	経度	137.660117		
	概況	施工中。 健全である。		
	写真番号	16	撮影日	H25.9.20
	施設名	岩場 ペンキ目印		
	緯度	36.298767		
	経度	137.659000		
	概況	健全である。		

	写真番号	17	撮影日	H25.9.20
	施設名	登山道状況 岩場		
	緯度	36.299217		
	経度	137.658300		
	概況	健全である。		
	写真番号	18	撮影日	H25.9.20
	施設名	ガレ場 ペンキ目印		
	緯度	36.299583		
	経度	137.657533		
	概況	健全である。		
	写真番号	19	撮影日	H25.9.20
	施設名	クサリ		
	緯度	36.299650		
	経度	137.656100		
	概況	ペンキ目印。 健全である。		
	写真番号	20	撮影日	H25.9.20
	施設名	ハシゴ		
	緯度	36.299350		
	経度	137.655867		
	概況	ペンキ目印。 健全である。		

	写真番号	21	撮影日	H25.9.20
	施設名	登山道状況 岩場		
	緯度	36.300567		
	経度	137.654283		
	概況	健全である。		
	写真番号	22	撮影日	H25.9.20
	施設名	クサリ		
	緯度	36.300650		
	経度	137.654150		
	概況	健全である。		
	写真番号	23	撮影日	H25.9.20
	施設名	ハシゴ		
	緯度	36.300700		
	経度	137.654100		
	概況	健全である。		
	写真番号	24	撮影日	H25.9.20
	施設名	道標 合流地点		
	緯度	36.302317		
	経度	137.652233		
	概況	健全である。		

	写真番号	25	撮影日	H25.9.21
	施設名	公衆トイレ		
	緯度	36.295550		
	経度	137.660750		
	概況	健全である。		
	写真番号	26	撮影日	H25.9.21
	施設名	洞沢小屋		
	緯度	36.295350		
	経度	137.660483		
	概況	健全である。		
	写真番号	27	撮影日	H25.9.21
	施設名	ペンキ目印		
	緯度	36.296250		
	経度	137.655783		
	概況	健全である。		
	写真番号	28	撮影日	H25.9.21
	施設名	階段・クサリ		
	緯度	36.294350		
	経度	137.651700		
	概況	ペンキ目印。 健全である。		

	写真番号	29	撮影日	H25.9.21
	施設名	クサリ		
	緯度	36.294500		
	経度	137.650917		
	概況	健全である。		
	写真番号	30	撮影日	H25.9.21
	施設名	ハシゴ		
	緯度	36.294467		
	経度	137.650883		
	概況	健全である。		
	写真番号	31	撮影日	H25.9.21
	施設名	栈道		
	緯度	36.294050		
	経度	137.648533		
	概況	健全である。		
	写真番号	32	撮影日	H25.9.21
	施設名	道標 合流地点		
	緯度	36.294067		
	経度	137.647700		
	概況	健全である。		