





	写真番号	1	撮影日	H25.8.27
	施設名	登山口道標		
	緯度	36.332833		
	経度	137.776500		
	概況	健全である		
	写真番号	2	撮影日	H25.8.27
	施設名	登山届		
	緯度	36.333567		
	経度	137.775783		
	概況	健全である		
	写真番号	3	撮影日	H25.8.27
	施設名	トイレ・案内図		
	緯度	36.333633		
	経度	137.775783		
	概況	健全である		
	写真番号	4	撮影日	H25.8.27
	施設名	丸太橋		
	緯度	36.334233		
	経度	137.774783		
	概況	緑規制ロープ 健全である		

	写真番号	5	撮影日	H25.8.27
	施設名	道標・鳥居		
	緯度	36.334483		
	経度	137.770383		
	概況	健全である		
	写真番号	6	撮影日	H25.8.27
	施設名	丸太橋		
	緯度	36.334400		
	経度	137.767050		
	概況	健全である		
	写真番号	7	撮影日	H25.8.27
	施設名	岩場		
	緯度	36.335333		
	経度	137.762667		
	概況	緑規制ロープ 健全である		
	写真番号	8	撮影日	H25.8.27
	施設名	丸太橋		
	緯度	36.335017		
	経度	137.760683		
	概況	健全である		

	写真番号	9	撮影日	H25.8.27
	施設名	丸太橋		
	緯度	36.334917		
	経度	137.755333		
	概況	緑規制ロープ 健全である		
	写真番号	10	撮影日	H25.8.27
	施設名	道標		
	緯度	36.334850		
	経度	137.754333		
	概況	健全である		
	写真番号	11	撮影日	H25.8.27
	施設名	栈道		
	緯度	36.335367		
	経度	137.749467		
	概況	緑規制ロープ 健全である		
	写真番号	12	撮影日	H25.8.27
	施設名	道標		
	緯度	36.335300		
	経度	137.748750		
	概況	健全である		

	写真番号	13	撮影日	H25.8.27
	施設名	丸太橋		
	緯度	36.335283		
	経度	137.748583		
	概況	健全である		
	写真番号	14	撮影日	H25.8.27
	施設名	階段		
	緯度	36.335250		
	経度	137.748317		
	概況	健全である		
	写真番号	15	撮影日	H25.8.27
	施設名	丸太橋		
	緯度	36.335167		
	経度	137.748117		
	概況	健全である		
	写真番号	16	撮影日	H25.8.27
	施設名	丸太橋・階段		
	緯度	36.334800		
	経度	137.747067		
	概況	健全である		

	写真番号	17	撮影日	H25.8.27
	施設名	丸太橋		
	緯度	36.335150		
	経度	137.741800		
	概況	健全である		
	写真番号	18	撮影日	H25.8.27
	施設名	道標		
	緯度	36.335100		
	経度	137.741800		
	概況	健全である		
	写真番号	19	撮影日	H25.8.27
	施設名	丸太橋		
	緯度	36.334917		
	経度	137.740883		
	概況	健全である		
	写真番号	20	撮影日	H25.8.27
	施設名	河川敷からの入口部		
	緯度	36.334883		
	経度	137.740783		
	概況	健全である		

	写真番号	21	撮影日	H25.8.27
	施設名	丸太橋		
	緯度	36.334833		
	経度	137.736317		
	概況	健全である		
	写真番号	22	撮影日	H25.8.27
	施設名	道標・階段		
	緯度	36.334700		
	経度	137.734867		
	概況	健全である		
	写真番号	23	撮影日	H25.8.27
	施設名	階段		
	緯度	36.334733		
	経度	137.734900		
	概況	健全である		
	写真番号	24	撮影日	H25.8.27
	施設名	階段		
	緯度	36.334767		
	経度	137.734733		
	概況	一部破損している		

路線名：一ノ沢常念岳線

路線番号：34

	写真番号	25	撮影日	H25.8.27
	施設名	ロープ		
	緯度	36.334783		
	経度	137.734450		
	概況	健全である		
	写真番号	26	撮影日	H25.8.27
	施設名	階段		
	緯度	36.334833		
	経度	137.734100		
	概況	健全である		
	写真番号	27	撮影日	H25.8.27
	施設名	丸太土留		
	緯度	36.334767		
	経度	137.733083		
	概況	健全である		
	写真番号	28	撮影日	H25.8.27
	施設名	階段		
	緯度	36.334750		
	経度	137.732633		
	概況	健全である		

	写真番号	29	撮影日	H25.8.27
	施設名	橋・階段		
	緯度	36.334967		
	経度	137.732433		
	概況	健全である		
	写真番号	30	撮影日	H25.8.27
	施設名	丸太土留		
	緯度	36.334917		
	経度	137.731967		
	概況	健全である		
	写真番号	31	撮影日	H25.8.27
	施設名	丸太橋		
	緯度	36.335200		
	経度	137.731917		
	概況	健全である		
	写真番号	32	撮影日	H25.8.27
	施設名	道標・水場		
	緯度	36.335050		
	経度	137.731950		
	概況	健全である		

	写真番号	33	撮影日	H25.8.27
	施設名	ロープ		
	緯度	36.334383		
	経度	137.731817		
	概況	土砂流出跡あり		
	写真番号	34	撮影日	H25.8.27
	施設名	第一ベンチ・階段		
	緯度	36.333833		
	経度	137.731083		
	概況	健全である		
	写真番号	35	撮影日	H25.8.27
	施設名	第二ベンチ		
	緯度	36.333767		
	経度	137.729717		
	概況	健全である		
	写真番号	36	撮影日	H25.8.27
	施設名	第三ベンチ		
	緯度	36.333800		
	経度	137.729500		
	概況	健全である		

	写真番号	37	撮影日	H25.8.27
	施設名	道標		
	緯度	36.333317		
	経度	137.726900		
	概況	健全である		
	写真番号	38	撮影日	H25.8.27
	施設名	道標		
	緯度	36.333317		
	経度	137.726967		
	概況	健全である		
	写真番号	39	撮影日	H25.8.27
	施設名	常念小屋		
	緯度	36.333300		
	経度	137.726867		
	概況	健全である		
	写真番号		撮影日	
	施設名			
	緯度			
	経度			
	概況			