




	写真番号	1	撮影日	H25.9.30
	施設名	登山口 駐車場看板		
	緯度	137.664250		
	経度	35.510917		
	概況	健全である。		
	写真番号	2	撮影日	H25.9.30
	施設名	登山口		
	緯度	137.664200		
	経度	35.510933		
	概況	健全である。		
	写真番号	3	撮影日	H25.9.30
	施設名	道標		
	緯度	137.664200		
	経度	35.510917		
	概況	健全である。		
	写真番号	4	撮影日	H25.9.30
	施設名	登山口 標識		
	緯度	137.664167		
	経度	35.510883		
	概況	健全である。		

	写真番号	5	撮影日	H25.9.30
	施設名	道標		
	緯度	137.651800		
	経度	35.508317		
	概況	健全である。		
	写真番号	6	撮影日	H25.9.30
	施設名	登山道状況		
	緯度	137.651800		
	経度	35.508317		
	概況	健全である。		
	写真番号	7	撮影日	H25.9.30
	施設名	道標		
	緯度	137.648783		
	経度	35.509000		
	概況	健全である。		
	写真番号	8	撮影日	H25.9.30
	施設名	登山道状況		
	緯度	137.648783		
	経度	35.509000		
	概況	健全である。		

	写真番号	9	撮影日	H25.9.30
	施設名	道標		
	緯度	137.648050		
	経度	35.508733		
	概況	健全である。		
	写真番号	10	撮影日	H25.9.30
	施設名	登山道状況		
	緯度	137.648033		
	経度	35.508750		
	概況	健全である。		
	写真番号	11	撮影日	H25.9.30
	施設名	道標・案内図		
	緯度	137.647383		
	経度	35.509200		
	概況	案内図転倒		
	写真番号	12	撮影日	H25.9.30
	施設名	道標 分岐		
	緯度	137.647383		
	経度	35.509217		
	概況	健全である。		

	写真番号	13	撮影日	H25.9.30
	施設名	登山道状況		
	緯度	137.647383		
	経度	35.509217		
	概況	健全である。		
	写真番号	14	撮影日	H25.9.30
	施設名	登山道状況 分岐方向		
	緯度	137.647367		
	経度	35.509217		
	概況	健全である。		
	写真番号	15	撮影日	H25.9.30
	施設名	案内図・道標		
	緯度	137.647367		
	経度	35.509217		
	概況	破損・落下している。		
	写真番号	16	撮影日	H25.9.30
	施設名	道標		
	緯度	137.635783		
	経度	35.509550		
	概況	健全である。		

	写真番号	17	撮影日	H25.9.30
	施設名	登山道状況		
	緯度	137.635783		
	経度	35.509550		
	概況	健全である。		
	写真番号	18	撮影日	H25.9.30
	施設名	南沢山山頂 標識		
	緯度	137.632050		
	経度	35.509117		
	概況	健全である。		
	写真番号	19	撮影日	H25.9.30
	施設名	道標 登山道状況		
	緯度	137.632067		
	経度	35.509117		
	概況	健全である。		
	写真番号	20	撮影日	H25.9.30
	施設名	道標 登山道状況		
	緯度	137.628217		
	経度	35.501333		
	概況	健全である。		





	写真番号	21	撮影日	H25.9.30
	施設名	道標 登山道状況		
	緯度	137.624867		
	経度	35.495183		
	概況	健全である。		
	写真番号	22	撮影日	H25.9.30
	施設名	道標		
	緯度	137.625467		
	経度	35.490867		
	概況	破損している		
	写真番号	23	撮影日	H25.9.30
	施設名	水場		
	緯度	137.627967		
	経度	35.490350		
	概況	健全である。		
	写真番号	24	撮影日	H25.9.30
	施設名	登山道状況		
	緯度	137.628883		
	経度	35.486483		
	概況	健全である。		

	写真番号	25	撮影日	H25.9.30
	施設名	道標		
	緯度	137.628467		
	経度	35.484150		
	概況	破損・落下		
	写真番号	26	撮影日	H25.9.30
	施設名	道標 展望図		
	緯度	137.629750		
	経度	35.483383		
	概況	健全である。		
	写真番号	27	撮影日	H25.9.30
	施設名	道標 標柱		
	緯度	137.629733		
	経度	35.483367		
	概況	健全である。		
	写真番号	28	撮影日	H25.9.30
	施設名	標柱 登山道状況		
	緯度	137.629583		
	経度	35.482950		
	概況	健全である。		

	写真番号	29	撮影日	H25.9.30
	施設名	登山道状況		
	緯度	137.629550		
	経度	35.482817		
	概況	制限ロープ 健全である。		
	写真番号	30	撮影日	H25.9.30
	施設名	立入禁止看板		
	緯度	137.629483		
	経度	35.482583		
	概況	緑規制ロープ 健全である。		
	写真番号	31	撮影日	H25.9.30
	施設名	登山道状況		
	緯度	137.629483		
	経度	35.482567		
	概況	緑規制ロープ 健全である。		
	写真番号	32	撮影日	H25.9.30
	施設名	神坂小屋		
	緯度	137.630167		
	経度	35.480417		
	概況	健全である。		



	写真番号	33	撮影日	H25.9.30
	施設名	トレイ標識		
	緯度	137.630150		
	経度	35.480033		
	概況	健全である。		
	写真番号	34	撮影日	H25.9.30
	施設名	道標 登山道状況		
	緯度	137.630233		
	経度	35.478783		
	概況	健全である。		
	写真番号	35	撮影日	H25.9.30
	施設名	登山道状況		
	緯度	137.630150		
	経度	35.480000		
	概況	制限ロープ 健全である。		
	写真番号	36	撮影日	H25.9.30
	施設名	道標 分岐		
	緯度	137.630250		
	経度	35.478617		
	概況	制限ロープ 健全である。		

	写真番号	37	撮影日	H25.9.30
	施設名	道標 看板		
	緯度	137.633300		
	経度	35.476550		
	概況	健全である。		
	写真番号	38	撮影日	H25.10.1
	施設名	萬岳荘		
	緯度	137.633300		
	経度	35.476450		
	概況	健全である。		
	写真番号	39	撮影日	H25.10.1
	施設名	道標		
	緯度	137.633267		
	経度	35.476400		
	概況	健全である。		
	写真番号	40	撮影日	H25.10.1
	施設名	道標 車道合流部		
	緯度	137.632050		
	経度	35.472000		
	概況	健全である。		

	写真番号	41	撮影日	H25.10.1
	施設名	案内図 道標		
	緯度	137.632050		
	経度	35.471983		
	概況	健全である。		
	写真番号	42	撮影日	H25.10.1
	施設名	車道からの入口部		
	緯度	137.632050		
	経度	35.471967		
	概況	健全である。		
	写真番号	43	撮影日	H25.10.1
	施設名	道標 看板		
	緯度	137.632050		
	経度	35.471917		
	概況	健全である。		
	写真番号	44	撮影日	H25.10.1
	施設名	道標		
	緯度	137.629917		
	経度	35.468950		
	概況	健全である。		

	写真番号	45	撮影日	H25.10.1
	施設名	標柱		
	緯度	137.629917		
	経度	35.468950		
	概況	判読不可能。		
	写真番号	46	撮影日	H25.10.1
	施設名	道標		
	緯度	137.628483		
	経度	35.467550		
	概況	健全である。		
	写真番号	47	撮影日	H25.10.1
	施設名	道標 登山道状況		
	緯度	137.628467		
	経度	35.467550		
	概況	健全である。		
	写真番号	48	撮影日	H25.10.1
	施設名	道標		
	緯度	137.628467		
	経度	137.628467		
	概況	判読不可能。		

	写真番号	49	撮影日	H25.10.1
	施設名	道標 登山道状況		
	緯度	137.621283		
	経度	35.468617		
	概況	健全である。		
	写真番号	50	撮影日	H25.10.1
	施設名	道標 登山道状況		
	緯度	137.613983		
	経度	35.463083		
	概況	制限ロープ 崩落斜面		
	写真番号	51	撮影日	H25.10.1
	施設名	倒木		
	緯度	137.612150		
	経度	35.461617		
	概況	歩行には問題なし。 健全である。		
	写真番号	52	撮影日	H25.10.1
	施設名	大判山山頂 標識		
	緯度	137.610617		
	経度	35.460000		
	概況	健全である。		

	写真番号	53	撮影日	H25.10.1
	施設名	道標		
	緯度	137.605450		
	経度	35.455867		
	概況	健全である。		
	写真番号	54	撮影日	H25.10.1
	施設名	登山道状況		
	緯度	137.605467		
	経度	35.455867		
	概況	健全である。		
	写真番号	55	撮影日	H25.10.1
	施設名	道標(古い)		
	緯度	137.602683		
	経度	35.454133		
	概況	健全である。		
	写真番号	56	撮影日	H25.10.1
	施設名	道標		
	緯度	137.594667		
	経度	35.448917		
	概況	健全である。		





	写真番号	57	撮影日	H25.10.1
	施設名	登山道状況		
	緯度	137.594650		
	経度	35.448917		
	概況	健全である。		
	写真番号	58	撮影日	H25.10.1
	施設名	道標 分岐		
	緯度	137.592950		
	経度	35.447267		
	概況	健全である。		
	写真番号	59	撮影日	H25.10.1
	施設名	道標		
	緯度	137.592950		
	経度	35.447267		
	概況	健全である。		
	写真番号	60	撮影日	H25.10.1
	施設名	登山道状況		
	緯度	137.592950		
	経度	35.447267		
	概況	健全である。		

	写真番号	61	撮影日	H25.10.1
	施設名	道標		
	緯度	137.592967		
	経度	35.447267		
	概況	健全である。		
	写真番号	62	撮影日	H25.10.1
	施設名	恵那山山頂小屋		
	緯度	137.598600		
	経度	35.442667		
	概況	健全である。		
	写真番号	63	撮影日	H25.10.1
	施設名	標識		
	緯度	137.600483		
	経度	35.440400		
	概況	健全である。		
	写真番号	64	撮影日	H25.10.1
	施設名	高見台		
	緯度	137.600483		
	経度	35.440400		
	概況	健全である。		



	写真番号	65	撮影日	H25.10.1
	施設名	三角点		
	緯度	137.600483		
	経度	35.440400		
	概況	健全である。		
	写真番号	66	撮影日	H25.10.1
	施設名	道標		
	緯度	137.607800		
	経度	35.438267		
	概況	文字かすれている。		
	写真番号	67	撮影日	H25.10.1
	施設名	標識		
	緯度	137.614200		
	経度	35.442983		
	概況	健全である。		
	写真番号	68	撮影日	H25.10.1
	施設名	登山道状況		
	緯度	137.614200		
	経度	35.442983		
	概況	健全である。		

	写真番号	69	撮影日	H25.10.1
	施設名	標識		
	緯度	137.618850		
	経度	35.450617		
	概況	健全である。		
	写真番号	70	撮影日	H25.10.1
	施設名	登山道状況		
	緯度	137.618850		
	経度	35.450617		
	概況	健全である。		
	写真番号	71	撮影日	H25.10.1
	施設名	登山道状況		
	緯度	137.618883		
	経度	35.450633		
	概況	健全である。		
	写真番号	72	撮影日	H25.10.1
	施設名	標識		
	緯度	137.619283		
	経度	35.453067		
	概況	健全である。		

	写真番号	73	撮影日	H25.10.1
	施設名	登山道状況		
	緯度	137.619283		
	経度	35.453067		
	概況	健全である。		
	写真番号	74	撮影日	H25.10.1
	施設名	道標		
	緯度	137.622383		
	経度	35.453467		
	概況	健全である。		
	写真番号	75	撮影日	H25.10.1
	施設名	登山道状況		
	緯度	137.622367		
	経度	35.453450		
	概況	健全である。		
	写真番号	76	撮影日	H25.10.1
	施設名	木橋		
	緯度	137.622167		
	経度	35.454433		
	概況	健全である。		

	写真番号	77	撮影日	H25.10.1
	施設名	道標		
	緯度	137.622400		
	経度	35.454400		
	概況	文字かすれている。		
	写真番号	78	撮影日	H25.10.1
	施設名	安全之碑		
	緯度	137.622400		
	経度	35.454400		
	概況	健全である。		
	写真番号	79	撮影日	H25.10.1
	施設名	標識		
	緯度	137.622383		
	経度	35.454400		
	概況	文字かすれている。		
	写真番号		撮影日	
	施設名			
	緯度			
	経度			
	概況			