


	写真番号	1	撮影日	H25.9.30
	施設名	中房温泉道標・案内図		
	緯度	36.391900		
	経度	137.747317		
	概況	健全である		
	写真番号	2	撮影日	H25.9.30
	施設名	道標 登山口		
	緯度	36.392467		
	経度	137.747317		
	概況	健全である		
	写真番号	3	撮影日	H25.9.30
	施設名	トイレ全景		
	緯度	36.392533		
	経度	137.747283		
	概況	健全である		
	写真番号	4	撮影日	H25.9.30
	施設名	登山口		
	緯度	36.392800		
	経度	137.746983		
	概況	緑規制ロープ 健全である		

	写真番号	5	撮影日	H25.9.30
	施設名	階段		
	緯度	36.392433		
	経度	137.746200		
	概況	健全である		
	写真番号	6	撮影日	H25.9.30
	施設名	階段		
	緯度	36.392333		
	経度	137.746133		
	概況	健全である		
	写真番号	7	撮影日	H25.9.30
	施設名	ベンチ 水場		
	緯度	36.391383		
	経度	137.743367		
	概況	健全である		
	写真番号	8	撮影日	H25.9.30
	施設名	道標 第一ベンチ		
	緯度	36.391367		
	経度	137.742967		
	概況	健全である		

	写真番号	9	撮影日	H25.9.30
	施設名	階段 板		
	緯度	36.390833		
	経度	137.742083		
	概況	健全である		
	写真番号	10	撮影日	H25.9.30
	施設名	階段 板		
	緯度	36.390167		
	経度	137.741450		
	概況	健全である		
	写真番号	11	撮影日	H25.9.30
	施設名	道標・第二ベンチ		
	緯度	36.389767		
	経度	137.740517		
	概況	健全である		
	写真番号	12	撮影日	H25.9.30
	施設名	階段 木		
	緯度	36.389600		
	経度	137.735683		
	概況	健全である		

	写真番号	13	撮影日	H25.9.30
	施設名	階段 木		
	緯度	36.389433		
	経度	137.734233		
	概況	健全である		
	写真番号	14	撮影日	H25.9.30
	施設名	道標・第三ベンチ		
	緯度	36.389433		
	経度	137.733267		
	概況	健全である		
	写真番号	15	撮影日	H25.9.30
	施設名	階段 木		
	緯度	36.389683		
	経度	137.732350		
	概況	健全である		
	写真番号	16	撮影日	H25.9.30
	施設名	階段 木		
	緯度	36.389867		
	経度	137.730183		
	概況	健全である		

	写真番号 17	撮影日 H25.9.30	
施設名 道標 富士見ベンチ			
緯度 36.390200			
経度 137.729450			
概況 健全である			
	写真番号 18	撮影日 H25.9.30	
施設名 棧道 丸太			
緯度 36.391183			
経度 137.727483			
概況 健全である			
	写真番号 19	撮影日 H25.9.30	
施設名 道標 合戦小屋			
緯度 36.393400			
経度 137.726983			
概況 健全である			
	写真番号 20	撮影日 H25.9.30	
施設名 合戦小屋全景			
緯度 36.393533			
経度 137.727067			
概況 健全である			

	写真番号	21	撮影日	H25.9.30
	施設名	道標		
	緯度	36.395233		
	経度	137.725450		
	概況	健全である		
	写真番号	22	撮影日	H25.9.30
	施設名	階段 板		
	緯度	36.397067		
	経度	137.719933		
	概況	健全である		
	写真番号	23	撮影日	H25.9.30
	施設名	クサリ		
	緯度	36.397200		
	経度	137.719433		
	概況	健全である		
	写真番号	24	撮影日	H25.9.30
	施設名	階段 木		
	緯度	36.398650		
	経度	137.716383		
	概況	健全である		





	写真番号	25	撮影日	H25.9.30
	施設名	道標 分岐		
	緯度	36.399883		
	経度	137.715417		
	概況	健全である		
	写真番号	26	撮影日	H25.9.30
	施設名	道標 燕山荘前		
	緯度	36.399867		
	経度	137.715183		
	概況	健全である		
	写真番号	27	撮影日	H25.9.30
	施設名	燕山荘 正面		
	緯度	36.399533		
	経度	137.715317		
	概況	健全である		
	写真番号	28	撮影日	H25.9.30
	施設名	道標 蛙岩		
	緯度	36.391750		
	経度	137.708400		
	概況	健全である		





	写真番号	29	撮影日	H25.9.30
	施設名	蛙岩		
	緯度	36.391550		
	経度	137.708283		
	概況	健全である		
	写真番号	30	撮影日	H25.9.30
	施設名	道標		
	緯度	36.386183		
	経度	137.706350		
	概況	健全である		
	写真番号	31	撮影日	H25.9.30
	施設名	登山道状況		
	緯度	36.381183		
	経度	137.707783		
	概況	岩場のぼり		
	写真番号	32	撮影日	H25.9.30
	施設名	階段・ロープ		
	緯度	36.380217		
	経度	137.707983		
	概況	健全である		

路線名：中房槍ヶ岳線



路線番号：33




	写真番号	33	撮影日	H25.9.30
	施設名	登山道状況		
	緯度	36.377200		
	経度	137.708550		
	概況	緑規制ロープ 健全である		
	写真番号	34	撮影日	H25.9.30
	施設名	登山道状況		
	緯度	36.369750		
	経度	137.703950		
	概況	健全である		
	写真番号	35	撮影日	H25.9.30
	施設名	クサリ・ハシゴ		
	緯度	36.368367		
	経度	137.703000		
	概況	健全である		
	写真番号	36	撮影日	H25.9.30
	施設名	ハシゴ		
	緯度	36.368200		
	経度	137.702950		
	概況	健全である		





	写真番号	37	撮影日	H25.9.30
	施設名	喜作 レリーフ		
	緯度	36.368217		
	経度	137.702933		
	概況	健全である		
	写真番号	38	撮影日	H25.9.30
	施設名	石積み		
	緯度	36.367983		
	経度	137.702700		
	概況	健全である		
	写真番号	39	撮影日	H25.9.30
	施設名	道標・ペンキ		
	緯度	36.367883		
	経度	137.702233		
	概況	健全である		
	写真番号	40	撮影日	H25.10.1
	施設名	道標 分岐		
	緯度	36.367667		
	経度	137.702267		
	概況	健全である		

	写真番号	41	撮影日	H25.9.30
	施設名	クサリ		
	緯度	36.367417		
	経度	137.699750		
	概況	健全である		
	写真番号	42	撮影日	H25.9.30
	施設名	登山道状況 岩場		
	緯度	36.366533		
	経度	137.699350		
	概況	健全である		
	写真番号	43	撮影日	H25.9.30
	施設名	クサリ・岩場		
	緯度	36.366333		
	経度	137.698800		
	概況	健全である		
	写真番号	44	撮影日	H25.9.30
	施設名	ハシゴ 木		
	緯度	36.365367		
	経度	137.697767		
	概況	健全である		

	写真番号	45	撮影日	H25.8.27
	施設名	道標		
	緯度	36.362883		
	経度	137.695567		
	概況	健全である		
	写真番号	46	撮影日	H25.8.27
	施設名	大天井ヒュッテ		
	緯度	36.362883		
	経度	137.695567		
	概況	健全である		
	写真番号	47	撮影日	H25.8.28
	施設名	ハシゴ		
	緯度	36.356750		
	経度	137.690133		
	概況	健全である		
	写真番号	48	撮影日	H25.8.28
	施設名	道標		
	緯度	36.355217		
	経度	137.687417		
	概況	健全である		

	写真番号	49	撮影日	H25.8.28
	施設名	登山道状況		
	緯度	36.346700		
	経度	137.685483		
	概況	健全である		
	写真番号	50	撮影日	H25.8.28
	施設名	道標		
	緯度	36.344467		
	経度	137.685033		
	概況	健全である		
	写真番号	51	撮影日	H25.8.28
	施設名	ケルン		
	緯度	36.339033		
	経度	137.681400		
	概況	健全である		
	写真番号	52	撮影日	H25.8.28
	施設名	ペンキ目印・ロープ		
	緯度	36.337433		
	経度	137.680917		
	概況	健全である		

	写真番号	53	撮影日	H25.8.28
	施設名	道標		
	緯度	36.335750		
	経度	137.680100		
	概況	健全である		
	写真番号	54	撮影日	H25.8.28
	施設名	道標		
	緯度	36.335750		
	経度	137.680117		
	概況	健全である		
	写真番号	55	撮影日	H25.8.28
	施設名	ヒュッテ西岳		
	緯度	36.335750		
	経度	137.680133		
	概況	健全である		
	写真番号	56	撮影日	H25.8.28
	施設名	ハシゴ		
	緯度	36.336883		
	経度	137.677467		
	概況	健全である		

	写真番号	57	撮影日	H25.8.28
	施設名	階段		
	緯度	36.336917		
	経度	137.677400		
	概況	健全である		
	写真番号	58	撮影日	H25.8.28
	施設名	クサリ		
	緯度	36.337083		
	経度	137.677183		
	概況	健全である		
	写真番号	59	撮影日	H25.8.28
	施設名	ハシゴ		
	緯度	36.337133		
	経度	137.676533		
	概況	健全である		
	写真番号	60	撮影日	H25.8.28
	施設名	栈道・階段		
	緯度	36.337800		
	経度	137.673033		
	概況	健全である		

	写真番号	61	撮影日	H25.8.28
	施設名	栈道・ロープ		
	緯度	36.336883		
	経度	137.670200		
	概況	健全である		
	写真番号	62	撮影日	H25.8.28
	施設名	栈道・クサリ		
	緯度	36.336883		
	経度	137.670233		
	概況	健全である		
	写真番号	63	撮影日	H25.8.28
	施設名	ハシゴ		
	緯度	36.336883		
	経度	137.670233		
	概況	健全である		
	写真番号	64	撮影日	H25.8.28
	施設名	道標		
	緯度	36.336883		
	経度	137.670217		
	概況	健全である		

路線名：中房槍ヶ岳線

路線番号：33

	写真番号	65	撮影日	H25.8.28
	施設名	ハンゴ・階段		
	緯度	36.337200		
	経度	137.665317		
	概況	健全である		
	写真番号	66	撮影日	H25.8.28
	施設名	土留		
	緯度	36.337183		
	経度	137.664933		
	概況	健全である		
	写真番号	67	撮影日	H25.8.28
	施設名	階段		
	緯度	36.337333		
	経度	137.664783		
	概況	健全である		
	写真番号	68	撮影日	H25.8.28
	施設名	資材置き場		
	緯度	36.337550		
	経度	137.664633		
	概況	健全である		

	写真番号	69	撮影日	H25.8.28
	施設名	ハンゴ		
	緯度	36.337550		
	経度	137.664633		
	概況	健全である		
	写真番号	70	撮影日	H25.8.28
	施設名	ハンゴ		
	緯度	36.337483		
	経度	137.662450		
	概況	健全である		
	写真番号	71	撮影日	H25.8.28
	施設名	道標		
	緯度	36.337650		
	経度	137.659233		
	概況	健全である		
	写真番号	72	撮影日	H25.8.28
	施設名	岩場ペンキ目印		
	緯度	36.338250		
	経度	137.655750		
	概況	健全である		

	写真番号	73	撮影日	H25.8.28
	施設名	ベンチ		
	緯度	36.338083		
	経度	137.655317		
	概況	健全である		
	写真番号	74	撮影日	H25.8.28
	施設名	ヒュッテ大槍		
	緯度	36.338067		
	経度	137.655333		
	概況	健全である		
	写真番号	75	撮影日	H25.8.28
	施設名	道標		
	緯度	36.340300		
	経度	137.650483		
	概況	健全である		
	写真番号	76	撮影日	H25.8.28
	施設名	階段		
	緯度	36.340833		
	経度	137.648900		
	概況	健全である		

	写真番号	77	撮影日	H25.8.28
	施設名	栈道		
	緯度	36.341000		
	経度	137.647950		
	概況	健全である		
	写真番号	78	撮影日	H25.8.28
	施設名	ハンゴ		
	緯度	36.341100		
	経度	137.647483		
	概況	健全である		
	写真番号	79	撮影日	H25.8.28
	施設名	道標		
	緯度	36.341000		
	経度	137.645883		
	概況	健全である		
	写真番号	80	撮影日	H25.8.28
	施設名	槍岳山荘前道標		
	緯度	36.341000		
	経度	137.645867		
	概況	健全である		