



	写真番号	1	撮影日	H25.10.2
	施設名	トイレ		
	緯度	36.465667		
	経度	137.792217		
	概況	簡易トイレ 管理者不明 健全である		
	写真番号	2	撮影日	H25.10.2
	施設名	林道		
	緯度	36.466083		
	経度	137.791667		
	概況	登山道入口前の林道 健全である		
	写真番号	3	撮影日	H25.10.2
	施設名	道標 登山口		
	緯度	36.466117		
	経度	137.791583		
	概況	健全である		
	写真番号	4	撮影日	H25.10.2
	施設名	道標		
	緯度	36.465433		
	経度	137.786950		
	概況	支柱が腐食している		

	写真番号	5	撮影日	H25.10.2
	施設名	登山道状況		
	緯度	36.465117		
	経度	137.784100		
	概況	健全である		
	写真番号	6	撮影日	H25.10.2
	施設名	橋		
	緯度	36.465400		
	経度	137.786883		
	概況	健全である		
	写真番号	7	撮影日	H25.10.2
	施設名	橋		
	緯度	36.462633		
	経度	137.780683		
	概況	健全である		
	写真番号	8	撮影日	H25.10.2
	施設名	道標		
	緯度	36.462600		
	経度	137.779750		
	概況	健全である		

	写真番号	9	撮影日	H25.10.2
	施設名	道標		
	緯度	36.461850		
	経度	137.775483		
	概況	破損している		
	写真番号	10	撮影日	H25.10.2
	施設名	クサリ		
	緯度	36.461500		
	経度	137.775333		
	概況	健全である		
	写真番号	11	撮影日	H25.10.2
	施設名	栈道		
	緯度	36.461050		
	経度	137.773500		
	概況	健全である		
	写真番号	12	撮影日	H25.10.2
	施設名	橋		
	緯度	36.460917		
	経度	137.772700		
	概況	健全である		





	写真番号	13	撮影日	H25.10.2
	施設名	橋と階段		
	緯度	36.459383		
	経度	137.771767		
	概況	健全である		
	写真番号	14	撮影日	H25.10.2
	施設名	道標		
	緯度	36.458817		
	経度	137.770850		
	概況	健全である		
	写真番号	15	撮影日	H25.10.2
	施設名	クサリ・鉄ハシゴ		
	緯度	36.458583		
	経度	137.770167		
	概況	健全である		
	写真番号	16	撮影日	H25.10.2
	施設名	橋・ハシゴ		
	緯度	36.458417		
	経度	137.770050		
	概況	健全である		

	写真番号	17	撮影日	H25.10.2
	施設名	ハシゴ		
	緯度	36.458400		
	経度	137.769750		
	概況	健全である		
	写真番号	18	撮影日	H25.10.2
	施設名	ハシゴ(沢の中)		
	緯度	36.458467		
	経度	137.768800		
	概況	健全である		
	写真番号	19	撮影日	H25.10.2
	施設名	ハシゴ(沢の中)		
	緯度	36.457233		
	経度	137.769050		
	概況	健全である		
	写真番号	20	撮影日	H25.10.2
	施設名	橋		
	緯度	36.457650		
	経度	137.766567		
	概況	健全である		





	写真番号	21	撮影日	H25.10.2
	施設名	道標・水場		
	緯度	36.457650		
	経度	137.766500		
	概況	健全である		
	写真番号	22	撮影日	H25.10.2
	施設名	ハシゴ		
	緯度	36.457533		
	経度	137.765533		
	概況	健全である		
	写真番号	23	撮影日	H25.10.2
	施設名	クサリ		
	緯度	36.457200		
	経度	137.764933		
	概況	健全である		
	写真番号	24	撮影日	H25.10.2
	施設名	ハシゴ		
	緯度	36.457017		
	経度	137.764867		
	概況	破損している		

	写真番号	25	撮影日	H25.10.2
	施設名	クサリ		
	緯度	36.456567		
	経度	137.764017		
	概況	健全である		
	写真番号	26	撮影日	H25.10.2
	施設名	ガラ場入り口		
	緯度	36.455933		
	経度	137.762200		
	概況	健全である		
	写真番号	27	撮影日	H25.10.2
	施設名	足場 鉄の棒		
	緯度	36.454983		
	経度	137.760800		
	概況	健全である		
	写真番号	28	撮影日	H25.10.2
	施設名	道標		
	緯度	36.454283		
	経度	137.758283		
	概況	健全である		

	写真番号	29	撮影日	H25.10.2
	施設名	緑規制ロープ		
	緯度	36.450450		
	経度	137.750583		
	概況	健全である		
	写真番号	30	撮影日	H25.10.2
	施設名	登山道状況		
	緯度	36.448317		
	経度	137.740683		
	概況	健全である		
	写真番号	31	撮影日	H25.10.2
	施設名	登山道状況		
	緯度	36.446067		
	経度	137.736167		
	概況	一部樹の枝・笹で歩きにくい		
	写真番号	32	撮影日	H25.10.1
	施設名	道標		
	緯度	36.446217		
	経度	137.735950		
	概況	健全である		

	写真番号	33	撮影日	H25.10.1
	施設名	トイレ		
	緯度	36.446117		
	経度	137.736183		
	概況	健全である		
	写真番号	34	撮影日	H25.10.1
	施設名	餓鬼岳山頂 標柱		
	緯度	36.447217		
	経度	137.736000		
	概況	健全である		
	写真番号	35	撮影日	H25.10.1
	施設名	餓鬼岳小屋		
	緯度	36.446083		
	経度	137.736050		
	概況	健全である		
	写真番号	36	撮影日	H25.10.1
	施設名	ハシゴ		
	緯度	36.443133		
	経度	137.731533		
	概況	健全である		


	写真番号	37	撮影日	H25.10.1
	施設名	ハシゴ		
	緯度	36.442117		
	経度	137.730350		
	概況	腐食している		
	写真番号	38	撮影日	H25.10.1
	施設名	ハシゴ		
	緯度	36.440850		
	経度	137.729283		
	概況	老朽化している		
	写真番号	39	撮影日	H25.10.1
	施設名	ハシゴ・クサリ		
	緯度	36.440617		
	経度	137.729000		
	概況	健全である		
	写真番号	40	撮影日	H25.10.1
	施設名	ハシゴ		
	緯度	36.440167		
	経度	137.728400		
	概況	健全である		

	写真番号	41	撮影日	H25.10.1
	施設名	道標		
	緯度	36.440067		
	経度	137.727833		
	概況	文字かすれている		
	写真番号	42	撮影日	H25.10.1
	施設名	鉄ハシゴ		
	緯度	36.439517		
	経度	137.727850		
	概況	健全である		
	写真番号	43	撮影日	H25.10.1
	施設名	道途中 急峻		
	緯度	36.439283		
	経度	137.727233		
	概況	健全である		
	写真番号	44	撮影日	H25.10.1
	施設名	ガレ場トラバース		
	緯度	36.436200		
	経度	137.727750		
	概況	上からかなり崩れてきている		

	写真番号	45	撮影日	H25.10.1
	施設名	道標		
	緯度	36.435717		
	経度	137.728283		
	概況	健全である		
	写真番号	46	撮影日	H25.10.1
	施設名	登山道状況		
	緯度	36.434500		
	経度	137.728850		
	概況	健全である		
	写真番号	47	撮影日	H25.10.1
	施設名	岩場・ペンキ目印		
	緯度	36.427700		
	経度	137.730467		
	概況	健全である		
	写真番号	48	撮影日	H25.10.1
	施設名	道標		
	緯度	36.425333		
	経度	137.729467		
	概況	老朽化している		

	写真番号	49	撮影日	H25.10.1
	施設名	階段		
	緯度	36.423000		
	経度	137.724383		
	概況	壊れやすい 木が腐っている		
	写真番号	50	撮影日	H25.10.1
	施設名	道標		
	緯度	36.421450		
	経度	137.722150		
	概況	健全である		
	写真番号	51	撮影日	H25.10.1
	施設名	登山道状況		
	緯度	36.419850		
	経度	137.719533		
	概況	健全である		
	写真番号	52	撮影日	H25.10.1
	施設名	階段 板(土留)		
	緯度	36.417417		
	経度	137.713300		
	概況	表土流出跡あり		

	写真番号	53	撮影日	H25.10.1
	施設名	道標		
	緯度	36.416617		
	経度	137.712183		
	概況	健全である		
	写真番号	54	撮影日	H25.10.1
	施設名	道標		
	緯度	36.412667		
	経度	137.712417		
	概況	健全である		
	写真番号	55	撮影日	H25.10.1
	施設名	階段・土留		
	緯度	36.412483		
	経度	137.712417		
	概況	土砂流出跡あり		
	写真番号	56	撮影日	H25.10.1
	施設名	道標		
	緯度	36.409483		
	経度	137.711683		
	概況	健全である		

	写真番号	57	撮影日	H25.10.1
	施設名	燕岳山頂		
	緯度	36.406633		
	経度	137.712867		
	概況	健全である		
	写真番号	58	撮影日	H25.10.1
	施設名	道標・階段		
	緯度	36.406133		
	経度	137.712717		
	概況	文字かすれている		
	写真番号	59	撮影日	H25.10.1
	施設名	階段・土留・緑規制ロープ		
	緯度	36.405900		
	経度	137.712883		
	概況	健全である		
	写真番号	60	撮影日	H25.10.1
	施設名	登山道状況		
	緯度	36.405467		
	経度	137.713150		
	概況	健全である		

	写真番号	61	撮影日	H25.10.1
	施設名	道標 分岐		
	緯度	36.399767		
	経度	137.715167		
	概況	健全である		
	写真番号	62	撮影日	H25.10.1
	施設名	道標		
	緯度	36.399617		
	経度	137.715000		
	概況	健全である		
	写真番号		撮影日	
	施設名			
	緯度			
	経度			
	概況			
	写真番号		撮影日	
	施設名			
	緯度			
	経度			
	概況			