



写真番号	1	撮影日	H25.9.9
施設名	トイレ		
緯度	36.120567		
経度	138.173667		
概況	健全である		



写真番号	2	撮影日	H25.9.23
施設名	案内図		
緯度	36.120600		
経度	138.173633		
概況	健全である		







写真番号	3	撮影日	H25.9.23
施設名	登山道状況		
緯度	36.120817		
経度	138.173617		
概況	健全である		



写真番号	4	撮影日	H25.9.23
施設名	登山道状況		
緯度	36.120883		
経度	138.173650		
概況	健全である		

路線名：北の耳南の耳

路線番号：30

	写真番号	5	撮影日	H25.9.23
	施設名	看板		
	緯度	36.121150		
	経度	138.175667		
	概況	立入禁止(登山道では無い方向) 健全である		
	写真番号	6	撮影日	H25.9.23
	施設名	登山道状況		
	緯度	36.121167		
	経度	138.176183		
	概況	健全である		
	写真番号	7	撮影日	H25.9.23
	施設名	登山道状況		
	緯度	36.121883		
	経度	138.179567		
	概況	健全である		
	写真番号	8	撮影日	H25.9.23
	施設名	ゼブラ山山頂		
	緯度	36.123567		
	経度	138.180717		
	概況	健全である		



路線名：北の耳南の耳

路線番号：30





	写真番号	9	撮影日	H25.9.23
	施設名	道標		
	緯度	36.123617		
	経度	138.180733		
	概況	健全である		
	写真番号	10	撮影日	H25.9.23
	施設名	登山道状況		
	緯度	36.123450		
	経度	138.184350		
	概況	健全である		
	写真番号	11	撮影日	H25.9.23
	施設名	登山道状況		
	緯度	36.123833		
	経度	138.188783		
	概況	健全である		
	写真番号	12	撮影日	H25.9.23
	施設名	道標		
	緯度	36.122800		
	経度	138.190867		
	概況	健全である		

	写真番号	13	撮影日	H25.9.23
	施設名	道標		
	緯度	36.122800		
	経度	138.190867		
	概況	健全である		
	写真番号	14	撮影日	H25.9.23
	施設名	道標		
	緯度	36.122800		
	経度	138.190867		
	概況	下部の方向表記が無い		
	写真番号	15	撮影日	H25.9.23
	施設名	北の耳		
	緯度	36.122283		
	経度	138.190900		
	概況	健全である		
	写真番号	16	撮影日	H25.9.23
	施設名	北の耳		
	緯度	36.122283		
	経度	138.190900		
	概況	健全である		



路線名：北の耳南の耳

路線番号：30

	写真番号	17	撮影日	H25.9.23
	施設名	道標		
	緯度	36.122283		
	経度	138.190900		
	概況	健全である		
	写真番号	18	撮影日	H25.9.23
	施設名	登山道状況		
	緯度	36.119217		
	経度	138.189600		
	概況	健全である		
	写真番号	19	撮影日	H25.9.23
	施設名	南の耳		
	緯度	36.118150		
	経度	138.189700		
	概況	健全である		
	写真番号	20	撮影日	H25.9.23
	施設名	道標		
	緯度	36.118150		
	経度	138.189700		
	概況	健全である		

路線名：北の耳南の耳

路線番号：30

	写真番号	21	撮影日	H25.9.23
	施設名	看板		
	緯度	36.118150		
	経度	138.189700		
	概況	自然保護のため立入禁止 健全である		
	写真番号	22	撮影日	H25.9.23
	施設名	南の耳		
	緯度	36.118150		
	経度	138.189700		
	概況	健全である		
	写真番号	23	撮影日	H25.9.23
	施設名	登山道状況		
	緯度	36.112883		
	経度	138.192267		
	概況	健全である		
	写真番号	24	撮影日	H25.9.23
	施設名	道標		
	緯度	36.110733		
	経度	138.199300		
	概況	健全である		



路線名：北の耳南の耳

路線番号：30

	写真番号	25	撮影日	H25.10.2
	施設名	登山道状況		
	緯度	36.108067		
	経度	138.199583		
	概況	登山道分岐箇所 道標なし、わかりにくい		
	写真番号	26	撮影日	H25.10.2
	施設名	看板		
	緯度	36.106600		
	経度	138.203317		
	概況	健全である		
	写真番号	27	撮影日	H25.10.2
	施設名	登山道状況		
	緯度	36.106983		
	経度	138.208250		
	概況	すすきのためわかりにくい		
	写真番号	28	撮影日	H25.10.2
	施設名	リフト降り場		
	緯度	36.107367		
	経度	138.210350		
	概況	健全である		

路線名：北の耳南の耳

路線番号：30

	写真番号	29	撮影日	H25.10.2
	施設名	登山道状況		
	緯度	36.107333		
	経度	138.214717		
	概況	すすきのためわかりにくい		
	写真番号	30	撮影日	H25.10.2
	施設名	登山道状況		
	緯度	36.106183		
	経度	138.215900		
	概況	すすきのためわかりにくい		
	写真番号	31	撮影日	H25.10.2
	施設名	登山道状況		
	緯度	36.105217		
	経度	138.217000		
	概況	登山道分岐箇所 道標なし、わかりにくい		
	写真番号		撮影日	
	施設名			
	緯度			
	経度			
	概況			