




	写真番号	1	撮影日	H25.8.29
	施設名	登山口 ポスト 看板		
	緯度	36.557933		
	経度	137.720883		
	概況	健全である		
	写真番号	2	撮影日	H25.8.29
	施設名	山岳会 標識		
	緯度	36.557883		
	経度	137.720817		
	概況	文字はがれてきている		
	写真番号	3	撮影日	H25.8.29
	施設名	看板		
	緯度	36.558317		
	経度	137.718883		
	概況	損傷している		
	写真番号	4	撮影日	H25.8.29
	施設名	看板		
	緯度	36.558317		
	経度	137.718883		
	概況	健全である		



	写真番号	5	撮影日	H25.8.29
	施設名	岩マーキング		
	緯度	36.558317		
	経度	137.718000		
	概況	健全である		
	写真番号	6	撮影日	H25.8.29
	施設名	登山道状況		
	緯度	36.557417		
	経度	137.711117		
	概況	健全である		
	写真番号	7	撮影日	H25.8.29
	施設名	ハシゴ		
	緯度	36.556517		
	経度	137.708817		
	概況	健全である		
	写真番号	8	撮影日	H25.8.29
	施設名	木橋		
	緯度	36.555683		
	経度	137.707517		
	概況	健全である		

	写真番号	9	撮影日	H25.8.29
	施設名	大沢小屋看板		
	緯度	36.554567		
	経度	137.705300		
	概況	健全である		
	写真番号	10	撮影日	H25.8.29
	施設名	大沢小屋		
	緯度	36.554550		
	経度	137.705300		
	概況	健全である		
	写真番号	11	撮影日	H25.8.29
	施設名	登山道・アスファルト 道標		
	緯度	36.560100		
	経度	137.714950		
	概況	健全である		
	写真番号	12	撮影日	H25.8.29
	施設名	道標		
	緯度	36.560133		
	経度	137.714283		
	概況	方向の表示板 喪失		

	写真番号	13	撮影日	H25.8.29
	施設名	遊歩道案内図		
	緯度	36.560117		
	経度	137.714267		
	概況	健全である		
	写真番号	14	撮影日	H25.8.29
	施設名	ブナ林 看板		
	緯度	36.558617		
	経度	137.708217		
	概況	健全である		
	写真番号	15	撮影日	H25.8.29
	施設名	木橋		
	緯度	36.558000		
	経度	137.707583		
	概況	健全である		
	写真番号	16	撮影日	H25.8.29
	施設名	看板 湧き水		
	緯度	36.557967		
	経度	137.707567		
	概況	健全である		

	写真番号	17	撮影日	H25.8.29
	施設名	木橋		
	緯度	36.556250		
	経度	137.705800		
	概況	健全である		
	写真番号	18	撮影日	H25.8.29
	施設名	キャンプサイト 看板		
	緯度	36.554633		
	経度	137.705267		
	概況	健全である		
	写真番号	19	撮影日	H25.8.29
	施設名	ロープ・くさり		
	緯度	36.552050		
	経度	137.702083		
	概況	健全である		
	写真番号	20	撮影日	H25.8.29
	施設名	土留め		
	緯度	36.551517		
	経度	137.701667		
	概況	健全である		

	写真番号	21	撮影日	H25.8.29
	施設名	雪溪道		
	緯度	36.550850		
	経度	137.701017		
	概況	健全である		
	写真番号	22	撮影日	H25.8.29
	施設名	コイのぼり		
	緯度	36.549717		
	経度	137.699533		
	概況	健全である		
	写真番号	23	撮影日	H25.8.29
	施設名	橋・ロープ		
	緯度	36.549533		
	経度	137.699517		
	概況	健全である		
	写真番号	24	撮影日	H25.8.29
	施設名	ベンガラ コイのぼり		
	緯度	36.546550		
	経度	137.695717		
	概況	健全である		

	写真番号	25	撮影日	H25.8.29
	施設名	迂回ルート ロープ・クサリ		
	緯度	36.546483		
	経度	137.695433		
	概況	その年の状況によってルートは変更される。		
	写真番号	26	撮影日	H25.8.29
	施設名	岩マーキング		
	緯度	36.542217		
	経度	137.694017		
	概況	健全である		
	写真番号	27	撮影日	H25.8.29
	施設名	水場		
	緯度	36.541417		
	経度	137.693967		
	概況	健全である		
	写真番号	28	撮影日	H25.8.29
	施設名	坂、段		
	緯度	36.539967		
	経度	137.693933		
	概況	健全である		

	写真番号	29	撮影日	H25.8.29
	施設名	斜面 木段・丸太土留		
	緯度	36.539267		
	経度	137.693833		
	概況	土砂流出跡あり。		
	写真番号	30	撮影日	H25.8.29
	施設名	階段		
	緯度	36.537400		
	経度	137.694033		
	概況	健全である		
	写真番号	31	撮影日	H25.8.29
	施設名	道標		
	緯度	36.537217		
	経度	137.694283		
	概況	健全である		
	写真番号	32	撮影日	H25.8.29
	施設名	看板		
	緯度	36.537233		
	経度	137.694300		
	概況	健全である		

	写真番号	33	撮影日	H25.8.29
	施設名	道標		
	緯度	36.537083		
	経度	137.694117		
	概況	健全である		
	写真番号	34	撮影日	H25.8.29
	施設名	針ノ木小屋		
	緯度	36.537033		
	経度	137.694033		
	概況	健全である		
	写真番号		撮影日	
	施設名			
	緯度			
	経度			
	概況			
	写真番号		撮影日	
	施設名			
	緯度			
	経度			
	概況			