

	写真番号	1	撮影日	H25.10.2
	施設名	道標		
	緯度	36.159750		
	経度	138.043717		
	概況	登山道入口 健全である		
	写真番号	2	撮影日	H25.10.2
	施設名	道標		
	緯度	36.159750		
	経度	138.043717		
	概況	健全である		
	写真番号	3	撮影日	H25.10.2
	施設名	登山道状況		
	緯度	36.160117		
	経度	138.044850		
	概況	健全である		
	写真番号	4	撮影日	H25.10.2
	施設名	標柱		
	緯度	36.162550		
	経度	138.046867		
	概況	健全である		

	写真番号	5	撮影日	H25.9.25
	施設名	登山道状況		
	緯度	36.166050		
	経度	138.051100		
	概況	目印 健全である		
	写真番号	6	撮影日	H25.9.25
	施設名	登山道状況		
	緯度	36.167050		
	経度	138.052500		
	概況	笹でわかりにくい		
	写真番号	7	撮影日	H25.9.25
	施設名	標柱		
	緯度	36.166350		
	経度	138.055433		
	概況	健全である		
	写真番号	8	撮影日	H25.9.25
	施設名	鉢伏山荘 看板		
	緯度	36.166450		
	経度	138.057000		
	概況	健全である		

	写真番号	9	撮影日	H25.9.25
	施設名	駐車場料金箱		
	緯度	36.166433		
	経度	138.057033		
	概況	健全である		
	写真番号	10	撮影日	H25.9.25
	施設名	鉢伏山荘		
	緯度	36.166717		
	経度	138.057283		
	概況	健全である		
	写真番号	11	撮影日	H25.9.25
	施設名	車止め		
	緯度	36.166767		
	経度	138.057300		
	概況	健全である		
	写真番号	12	撮影日	H25.9.25
	施設名	標柱		
	緯度	36.167933		
	経度	138.057983		
	概況	文字かすれている		

	写真番号	13	撮影日	H25.9.25
	施設名	道標		
	緯度	36.167983		
	経度	138.058067		
	概況	健全である		
	写真番号	14	撮影日	H25.9.25
	施設名	道標		
	緯度	36.168683		
	経度	138.060017		
	概況	健全である		
	写真番号	15	撮影日	H25.9.25
	施設名	登山道状況		
	緯度	36.169667		
	経度	138.061183		
	概況	健全である		
	写真番号	16	撮影日	H25.9.25
	施設名	登山道状況		
	緯度	36.171383		
	経度	138.062017		
	概況	健全である		

	写真番号	17	撮影日	H25.9.25
	施設名	林道交差		
	緯度	36.171867		
	経度	138.063367		
	概況	健全である		
	写真番号	18	撮影日	H25.9.25
	施設名	道標		
	緯度	36.171883		
	経度	138.063450		
	概況	健全である		
	写真番号	19	撮影日	H25.9.25
	施設名	登山道状況		
	緯度	36.172967		
	経度	138.064400		
	概況	健全である		
	写真番号	20	撮影日	H25.9.25
	施設名	登山道状況		
	緯度	36.173050		
	経度	138.065633		
	概況	健全である		




路線名：鉢伏山線

路線番号：29

	写真番号	21	撮影日	H25.9.25
	施設名	道標		
	緯度	36.173600		
	経度	138.066133		
	概況	健全である		
	写真番号	22	撮影日	H25.9.25
	施設名	登山道状況		
	緯度	36.173717		
	経度	138.067133		
	概況	健全である		
	写真番号	23	撮影日	H25.9.25
	施設名	登山道状況		
	緯度	36.174250		
	経度	138.073667		
	概況	健全である		
	写真番号	24	撮影日	H25.9.25
	施設名	登山道状況		
	緯度	36.178350		
	経度	138.076300		
	概況	健全である		

路線名：鉢伏山線

路線番号：29

	写真番号	25	撮影日	H25.9.25
	施設名	道標		
	緯度	36.179633		
	経度	138.078767		
	概況	健全である		
	写真番号	26	撮影日	H25.9.25
	施設名	木橋		
	緯度	36.183950		
	経度	138.080717		
	概況	健全である		
	写真番号	27	撮影日	H25.9.25
	施設名	道標		
	緯度	36.184233		
	経度	138.080650		
	概況	健全である		
	写真番号	28	撮影日	H25.9.25
	施設名	石像		
	緯度	36.184583		
	経度	138.081250		
	概況	健全である		

	写真番号	29	撮影日	H25.9.25
	施設名	道標		
	緯度	36.185367		
	経度	138.082950		
	概況	健全である		

	写真番号	30	撮影日	H25.9.25
	施設名	道標		
	緯度	36.185417		
	経度	138.082833		
	概況	健全である		





	写真番号	31	撮影日	H25.9.25
	施設名	道標		
	緯度	36.186483		
	経度	138.081783		
	概況	健全である		





	写真番号	32	撮影日	H25.9.25
	施設名	案内図		
	緯度	36.186517		
	経度	138.081783		
	概況	健全である		

	写真番号 33	撮影日	H25.9.25
施設名	バス停		
緯度	36.186450		
経度	138.081850		
概況	健全である		
	写真番号 34	撮影日	H25.9.25
施設名	トイレ		
緯度	36.187300		
経度	138.080333		
概況	健全である		
	写真番号 35	撮影日	H25.9.25
施設名	道標		
緯度	36.165233		
経度	138.060283		
概況	健全である		
	写真番号 36	撮影日	H25.9.25
施設名	登山道状況		
緯度	36.165167		
経度	138.060200		
概況	緑規制ロープ 健全である		

	写真番号	37	撮影日	H25.9.25
	施設名	鉢伏山頂・三角点		
	緯度	36.163150		
	経度	138.059100		
	概況	健全である		
	写真番号	38	撮影日	H25.9.25
	施設名	鳥居		
	緯度	36.162900		
	経度	138.058767		
	概況	緑規制ロープ 健全である		
	写真番号	39	撮影日	H25.9.25
	施設名	展望台・ベンチ・テーブル		
	緯度	36.162583		
	経度	138.058300		
	概況	健全である		
	写真番号	40	撮影日	H25.10.13
	施設名	道標		
	緯度	36.162500		
	経度	138.065983		
	概況	健全である		

	写真番号	41	撮影日	H25.10.13
	施設名	道標		
	緯度	36.161650		
	経度	138.069017		
	概況	健全である		
	写真番号	42	撮影日	H25.10.13
	施設名	登山道状況		
	緯度	36.161650		
	経度	138.068983		
	概況	健全である		
	写真番号	43	撮影日	H25.10.13
	施設名	道標		
	緯度	36.160867		
	経度	138.071867		
	概況	健全である		
	写真番号	44	撮影日	H25.10.13
	施設名	道標		
	緯度	36.158050		
	経度	138.075683		
	概況	健全である		

	写真番号	45	撮影日	H25.10.13
	施設名	登山道状況		
	緯度	36.157083		
	経度	138.079183		
	概況	健全である		
	写真番号	46	撮影日	H25.10.13
	施設名	登山道状況		
	緯度	36.158083		
	経度	138.085217		
	概況	健全である		
	写真番号	47	撮影日	H25.10.13
	施設名	道標		
	緯度	36.157767		
	経度	138.088250		
	概況	健全である		
	写真番号	48	撮影日	H25.10.13
	施設名	ニツ山山頂		
	緯度	36.156633		
	経度	138.087550		
	概況	健全である		

	写真番号	49	撮影日	H25.10.13
	施設名	登山道状況		
	緯度	36.158633		
	経度	138.089933		
	概況	健全である		
	写真番号	50	撮影日	H25.10.13
	施設名	登山道状況		
	緯度	36.160450		
	経度	138.091250		
	概況	健全である		
	写真番号	51	撮影日	H25.10.13
	施設名	道標		
	緯度	36.161200		
	経度	138.095617		
	概況	健全である		
	写真番号	52	撮影日	H25.10.13
	施設名	登山道状況		
	緯度	36.162633		
	経度	138.098533		
	概況	健全である		

	写真番号	53	撮影日	H25.10.13
	施設名	登山道状況		
	緯度	36.163500		
	経度	138.105517		
	概況	健全である		
	写真番号	54	撮影日	H25.10.13
	施設名	道標		
	緯度	36.164667		
	経度	138.107400		
	概況	健全である		
	写真番号	55	撮影日	H25.10.13
	施設名	登山道状況		
	緯度	36.164467		
	経度	138.109600		
	概況	健全である		
	写真番号	56	撮影日	H25.10.13
	施設名	道標		
	緯度	36.164533		
	経度	138.115450		
	概況	健全である		

	写真番号	57	撮影日	H25.10.13
	施設名	道標		
	緯度	36.163983		
	経度	138.117000		
	概況	健全である		
	写真番号	58	撮影日	H25.10.13
	施設名	道標		
	緯度	36.163867		
	経度	138.118817		
	概況	健全である		
	写真番号	59	撮影日	H25.10.13
	施設名	道標		
	緯度	36.163417		
	経度	138.119767		
	概況	健全である		
	写真番号	60	撮影日	H25.10.13
	施設名	登山道状況		
	緯度	36.163167		
	経度	138.120283		
	概況	健全である		

	写真番号	61	撮影日	H25.10.13
	施設名	道標		
	緯度	36.163650		
	経度	138.124217		
	概況	健全である		
	写真番号	62	撮影日	H25.10.13
	施設名	登山道状況		
	緯度	36.164167		
	経度	138.124983		
	概況	健全である		
	写真番号	63	撮影日	H25.10.13
	施設名	登山道状況		
	緯度	36.166583		
	経度	138.127300		
	概況	ロープあり 健全である		
	写真番号	64	撮影日	H25.10.13
	施設名	道標		
	緯度	36.166583		
	経度	138.127300		
	概況	健全である		

	写真番号	65	撮影日	H25.10.13
	施設名	道標		
	緯度	36.166450		
	経度	138.127767		
	概況	合流 健全である		
	写真番号		撮影日	
	施設名			
	緯度			
	経度			
	概況			
	写真番号		撮影日	
	施設名			
	緯度			
	経度			
	概況			
	写真番号		撮影日	
	施設名			
	緯度			
	経度			
	概況			