




	写真番号	1	撮影日	H25.10.21
	施設名	登山道入口 案内図		
	緯度	36.339083		
	経度	138.542683		
	概況	健全である。		
	写真番号	2	撮影日	H25.10.21
	施設名	車道横断部 道標 保安林看板		
	緯度	36.343617		
	経度	138.540550		
	概況	健全である。		
	写真番号	3	撮影日	H25.10.21
	施設名	登山道状況		
	緯度	36.353383		
	経度	138.541483		
	概況	健全である。		
	写真番号	4	撮影日	H25.10.21
	施設名	馬飼いの土手 道標 擬木段差		
	緯度	36.354217		
	経度	138.541417		
	概況	健全である。		

	写真番号	5	撮影日	H25.10.21
	施設名	林道横断 道標		
	緯度	36.358433		
	経度	138.540467		
	概況	健全である。		
	写真番号	6	撮影日	H25.10.21
	施設名	林道横断 道標		
	緯度	36.365083		
	経度	138.538000		
	概況	健全である。		
	写真番号	7	撮影日	H25.10.21
	施設名	林道と合流 道標		
	緯度	36.371500		
	経度	138.536383		
	概況	健全である。		
	写真番号	8	撮影日	H25.10.21
	施設名	道標		
	緯度	36.372233		
	経度	138.535600		
	概況	道標破損転倒		

	写真番号	9	撮影日	H25.10.21
	施設名	赤滝分岐 道標		
	緯度	36.374917		
	経度	138.534617		
	概況	健全である。		
	写真番号	10	撮影日	H25.10.21
	施設名	木橋		
	緯度	36.376017		
	経度	138.533317		
	概況	健全である。		
	写真番号	11	撮影日	H25.10.21
	施設名	頂上分岐 道標		
	緯度	36.379617		
	経度	138.528633		
	概況	健全である。		
	写真番号	12	撮影日	H25.10.21
	施設名	道標		
	緯度	36.380450		
	経度	138.526733		
	概況	健全である。		

	写真番号	13	撮影日	H25.10.21
	施設名	登山道状況		
	緯度	36.380617		
	経度	138.524033		
	概況	健全である。		
	写真番号	14	撮影日	H25.10.21
	施設名	道標・案内図		
	緯度	36.379350		
	経度	138.522350		
	概況	健全である。		
	写真番号	15	撮影日	H25.10.21
	施設名	石尊山山頂 標識・道標		
	緯度	36.377167		
	経度	138.523967		
	概況	道標転倒		
	写真番号	16	撮影日	H25.10.21
	施設名	源泉 標識		
	緯度	36.380650		
	経度	138.528417		
	概況	健全である。		

	写真番号	17	撮影日	H25.10.21
	施設名	登山道状況		
	緯度	36.382483		
	経度	138.525383		
	概況	健全である。		
	写真番号		撮影日	
	施設名			
	緯度			
	経度			
	概況			
	写真番号		撮影日	
	施設名			
	緯度			
	経度			
	概況			
	写真番号		撮影日	
	施設名			
	緯度			
	経度			
	概況			