





	写真番号	1	撮影日	H25.10.1
	施設名	登山口 駐車場		
	緯度	35.599883		
	経度	137.854217		
	概況	健全である。		
	写真番号	2	撮影日	H25.10.1
	施設名	登山口標識		
	緯度	35.599900		
	経度	137.854217		
	概況	健全である。		
	写真番号	3	撮影日	H25.10.1
	施設名	登山口注意標識		
	緯度	35.599933		
	経度	137.854217		
	概況	健全である。		
	写真番号	4	撮影日	H25.10.1
	施設名	登山口		
	緯度	35.599933		
	経度	137.854217		
	概況	健全である。		

	写真番号	5	撮影日	H25.10.1
	施設名	道標		
	緯度	35.600517		
	経度	137.854633		
	概況	健全である。		
	写真番号	6	撮影日	H25.10.1
	施設名	登山道状況		
	緯度	35.601517		
	経度	137.853467		
	概況	健全である。		
	写真番号	7	撮影日	H25.10.1
	施設名	道標		
	緯度	35.603450		
	経度	137.850783		
	概況	健全である。		
	写真番号	8	撮影日	H25.10.1
	施設名	登山道状況		
	緯度	35.603167		
	経度	137.848183		
	概況	健全である。		

	写真番号	9	撮影日	H25.10.1
	施設名	登山道状況		
	緯度	35.603883		
	経度	137.845417		
	概況	健全である。		
	写真番号	10	撮影日	H25.10.1
	施設名	登山道状況		
	緯度	35.603733		
	経度	137.844733		
	概況	健全である。		
	写真番号	11	撮影日	H25.10.1
	施設名	標識(簡易)		
	緯度	35.604450		
	経度	137.843217		
	概況	健全である。		
	写真番号	12	撮影日	H25.10.1
	施設名	道標		
	緯度	35.605033		
	経度	137.841500		
	概況	健全である。		

	写真番号	13	撮影日	H25.10.1
	施設名	登山道状況		
	緯度	35.604917		
	経度	137.840383		
	概況	健全である。		
	写真番号	14	撮影日	H25.10.1
	施設名	登山道状況		
	緯度	35.605500		
	経度	137.839467		
	概況	健全である。		
	写真番号	15	撮影日	H25.10.1
	施設名	登山道状況(展望台)		
	緯度	35.605733		
	経度	137.839133		
	概況	支障木伐採 健全である。		
	写真番号	16	撮影日	H25.10.1
	施設名	道標		
	緯度	35.605783		
	経度	137.839067		
	概況	健全である。		

	写真番号	17	撮影日	H25.10.1
	施設名	登山道状況		
	緯度	35.605533		
	経度	137.837117		
	概況	健全である。		
	写真番号	18	撮影日	H25.10.1
	施設名	登山道状況(前高森山分岐手前)		
	緯度	35.605650		
	経度	137.834783		
	概況	健全である。		
	写真番号	19	撮影日	H25.10.1
	施設名	道標(前高森山分岐)		
	緯度	35.605583		
	経度	137.834583		
	概況	健全である。		
	写真番号	20	撮影日	H25.10.1
	施設名	道標		
	緯度	35.607283		
	経度	137.833983		
	概況	健全である。		

	写真番号	21	撮影日	H25.10.1
	施設名	道標		
	緯度	35.608050		
	経度	137.833317		
	概況	健全である。		
	写真番号	22	撮影日	H25.10.1
	施設名	道標		
	緯度	35.608133		
	経度	137.833133		
	概況	健全である。		
	写真番号	23	撮影日	H25.10.1
	施設名	登山道状況		
	緯度	35.608267		
	経度	137.832367		
	概況	健全である。		
	写真番号	24	撮影日	H25.10.1
	施設名	道標		
	緯度	35.610567		
	経度	137.829417		
	概況	健全である。		

	写真番号	25	撮影日	H25.10.1
	施設名	登山道状況		
	緯度	35.612750		
	経度	137.828000		
	概況	健全である。		
	写真番号	26	撮影日	H25.10.1
	施設名	登山道状況、道標		
	緯度	35.614017		
	経度	137.826683		
	概況	健全である。		
	写真番号	27	撮影日	H25.10.1
	施設名	標識(簡易)		
	緯度	35.614383		
	経度	137.826200		
	概況	健全である。		
	写真番号	28	撮影日	H25.10.1
	施設名	登山道状況		
	緯度	35.615550		
	経度	137.824200		
	概況	支障木伐採跡 健全である。		

	写真番号	29	撮影日	H25.10.1
	施設名	登山道状況		
	緯度	35.615650		
	経度	137.824000		
	概況	健全である。		
	写真番号	30	撮影日	H25.10.1
	施設名	本高森山山頂 標識		
	緯度	35.615650		
	経度	137.823600		
	概況	健全である。		
	写真番号	31	撮影日	H25.10.1
	施設名	念丈方面 登山道入口(笹深し)		
	緯度	35.615650		
	経度	137.823467		
	概況	健全である。		
	写真番号	32	撮影日	H25.10.1
	施設名	念丈方面新道説明		
	緯度	35.615633		
	経度	137.823450		
	概況	健全である。		

	写真番号	33	撮影日	H25.10.1
	施設名	念丈方面踏跡(笹刈り跡あり)		
	緯度	35.615617		
	経度	137.823283		
	概況	健全である。		
	写真番号	34	撮影日	H25.10.1
	施設名	登山道状況 前高森山方面		
	緯度	35.605533		
	経度	137.834633		
	概況	健全である。		
	写真番号	35	撮影日	H25.10.1
	施設名	登山道状況 前高森山方面		
	緯度	35.604333		
	経度	137.834633		
	概況	健全である。		
	写真番号	36	撮影日	H25.10.1
	施設名	登山道分岐 前高森山方面		
	緯度	35.603983		
	経度	137.834583		
	概況	健全である。		

路線名: 本高森山線

路線番号: 27

	写真番号	37	撮影日	H25.10.1
	施設名	前高森山 笹刈りはここで終了		
	緯度	35.602600		
	経度	137.833267		
	概況	健全である。		
	写真番号		撮影日	
	施設名			
	緯度			
	経度			
	概況			
	写真番号		撮影日	
	施設名			
	緯度			
	経度			
	概況			
	写真番号		撮影日	
	施設名			
	緯度			
	経度			
	概況			