





	写真番号	1	撮影日	H25.10.31
	施設名	駐車場トイレ		
	緯度	35.628783		
	経度	137.862583		
	概況	健全である。		
	写真番号	2	撮影日	H25.10.31
	施設名	駐車場先		
	緯度	35.628783		
	経度	137.862583		
	概況	健全である。		
	写真番号	3	撮影日	H25.10.31
	施設名	登山口標識		
	緯度	35.628733		
	経度	137.862183		
	概況	健全である。		
	写真番号	4	撮影日	H25.10.31
	施設名	登山口案内図		
	緯度	35.628800		
	経度	137.862233		
	概況	健全である。		

	写真番号	5	撮影日	H25.10.31
	施設名	登山口案内入れ		
	緯度	35.628800		
	経度	137.862250		
	概況	健全である。		
	写真番号	6	撮影日	H25.10.31
	施設名	登山口		
	緯度	35.628817		
	経度	137.862350		
	概況	健全である。		
	写真番号	7	撮影日	H25.10.31
	施設名	道路法上 丸太土留		
	緯度	35.628850		
	経度	137.862400		
	概況	健全である。		
	写真番号	8	撮影日	H25.10.31
	施設名	丸太階段		
	緯度	35.628867		
	経度	137.862400		
	概況	健全である。		





	写真番号	9	撮影日	H25.10.31
	施設名	登山道状況		
	緯度	35.628967		
	経度	137.862300		
	概況	雨水浸食		
	写真番号	10	撮影日	H25.10.31
	施設名	小八郎へ1/10標識		
	緯度	35.629583		
	経度	137.862333		
	概況	健全である。		
	写真番号	11	撮影日	H25.10.31
	施設名	ササユリ保護看板		
	緯度	35.629717		
	経度	137.862283		
	概況	健全である。		
	写真番号	12	撮影日	H25.10.31
	施設名	立ち入り制限ロープ		
	緯度	35.630617		
	経度	137.862583		
	概況	健全である。		

	写真番号	13	撮影日	H25.10.31
	施設名	登山道状況		
	緯度	35.631533		
	経度	137.862500		
	概況	健全である。		
	写真番号	14	撮影日	H25.10.31
	施設名	烏帽子岳へ1/10標識		
	緯度	35.632200		
	経度	137.862583		
	概況	倒れている		
	写真番号	15	撮影日	H25.10.31
	施設名	笹刈り記録標識		
	緯度	35.632683		
	経度	137.862217		
	概況	健全である。		
	写真番号	16	撮影日	H25.10.31
	施設名	登山道状況		
	緯度	35.632800		
	経度	137.861783		
	概況	健全である。		

	写真番号	17	撮影日	H25.10.31
	施設名	巻き道分岐		
	緯度	35.633383		
	経度	137.861717		
	概況	健全である。		
	写真番号	18	撮影日	H25.10.31
	施設名	巻き道分岐標識 看板		
	緯度	35.633467		
	経度	137.861633		
	概況	健全である。		
	写真番号	19	撮影日	H25.10.31
	施設名	小八郎登山道		
	緯度	35.633883		
	経度	137.861167		
	概況	健全である。		
	写真番号	20	撮影日	H25.10.31
	施設名	小八郎登山道 急登ロープ		
	緯度	35.634150		
	経度	137.860967		
	概況	健全である。		

	写真番号	21	撮影日	H25.10.31
	施設名	小八郎登山道		
	緯度	35.634583		
	経度	137.860367		
	概況	健全である。		
	写真番号	22	撮影日	H25.10.31
	施設名	看板		
	緯度	35.635600		
	経度	137.859817		
	概況	健全である。		
	写真番号	23	撮影日	H25.10.31
	施設名	小八郎へ8/10		
	緯度	35.635633		
	経度	137.859800		
	概況	健全である。		
	写真番号	24	撮影日	H25.10.31
	施設名	丸太階段		
	緯度	35.636183		
	経度	137.859533		
	概況	健全である。		

	写真番号	25	撮影日	H25.10.31
	施設名	小八郎へ9/10		
	緯度	35.636350		
	経度	137.859500		
	概況	健全である。		
	写真番号	26	撮影日	H25.10.31
	施設名	小八郎登山道		
	緯度	35.636933		
	経度	137.859517		
	概況	健全である。		
	写真番号	27	撮影日	H25.10.31
	施設名	木階段		
	緯度	35.637183		
	経度	137.859583		
	概況	健全である。		
	写真番号	28	撮影日	H25.10.31
	施設名	道標 頂上分岐		
	緯度	35.637267		
	経度	137.859600		
	概況	健全である。		

	写真番号	29	撮影日	H25.10.31
	施設名	木階段 トラロープ		
	緯度	35.637300		
	経度	137.859633		
	概況	健全である。		
	写真番号	30	撮影日	H25.10.31
	施設名	木階段		
	緯度	35.637350		
	経度	137.859800		
	概況	健全である。		
	写真番号	31	撮影日	H25.10.31
	施設名	頂上あずまや		
	緯度	35.637367		
	経度	137.859900		
	概況	健全である。		
	写真番号	32	撮影日	H25.10.31
	施設名	頂上展望表示板と片桐小八郎記念碑		
	緯度	35.637450		
	経度	137.859967		
	概況	健全である。		





	写真番号	33	撮影日	H25.10.31
	施設名	小八郎山頂より烏帽子方面		
	緯度	35.637283		
	経度	137.859617		
	概況	健全である。		
	写真番号	34	撮影日	H25.10.31
	施設名	小八郎山頂より烏帽子方面		
	緯度	35.637733		
	経度	137.858450		
	概況	健全である。		
	写真番号	35	撮影日	H25.10.31
	施設名	巻き道との合流点		
	緯度	35.638733		
	経度	137.857617		
	概況	健全である。		
	写真番号	36	撮影日	H25.10.31
	施設名	巻き道との合流点 道標		
	緯度	35.638717		
	経度	137.857583		
	概況	健全である。		





	写真番号	37	撮影日	H25.10.31
	施設名	巻き道入口 道標		
	緯度	35.633550		
	経度	137.861600		
	概況	健全である。		
	写真番号	38	撮影日	H25.10.31
	施設名	笹刈り記録		
	緯度	35.633583		
	経度	137.861500		
	概況	健全である。		
	写真番号	39	撮影日	H25.10.31
	施設名	小八郎巻き道		
	緯度	35.634000		
	経度	137.860217		
	概況	健全である。		
	写真番号	40	撮影日	H25.10.31
	施設名	小八郎巻き道		
	緯度	35.634883		
	経度	137.859633		
	概況	健全である。		

	写真番号	41	撮影日	H25.10.31
	施設名	小八郎巻き道		
	緯度	35.636200		
	経度	137.858600		
	概況	健全である。		
	写真番号	42	撮影日	H25.10.31
	施設名	小八郎巻き道		
	緯度	35.637283		
	経度	137.858733		
	概況	小八郎先への連絡道 健全である。		
	写真番号	43	撮影日	H25.10.31
	施設名	小八郎巻き道 道標		
	緯度	35.637217		
	経度	137.858433		
	概況	健全である。		
	写真番号	44	撮影日	H25.10.31
	施設名	小八郎巻き道(崩壊上迂回)		
	緯度	35.637483		
	経度	137.858250		
	概況	健全である。		

	写真番号	45	撮影日	H25.10.31
	施設名	小八郎巻き道(崩壊上)		
	緯度	35.637583		
	経度	137.858233		
	概況	健全である。		
	写真番号	46	撮影日	H25.10.31
	施設名	小八郎巻き道		
	緯度	35.637683		
	経度	137.858183		
	概況	健全である。		
	写真番号	47	撮影日	H25.10.31
	施設名	烏帽子岳へ3/10		
	緯度	35.638683		
	経度	137.857550		
	概況	健全である。		
	写真番号	48	撮影日	H25.10.31
	施設名	烏帽子岳へ3/10(旧標識)		
	緯度	35.638750		
	経度	137.857550		
	概況	健全である。		

	写真番号	49	撮影日	H25.10.31
	施設名	笹刈り記録 H21		
	緯度	35.639017		
	経度	137.857283		
	概況	健全である。		
	写真番号	50	撮影日	H25.10.31
	施設名	登山道状況		
	緯度	35.641217		
	経度	137.855550		
	概況	健全である。		
	写真番号	51	撮影日	H25.10.31
	施設名	道標		
	緯度	35.642117		
	経度	137.854317		
	概況	健全である。		
	写真番号	52	撮影日	H25.10.31
	施設名	登山道状況		
	緯度	35.642550		
	経度	137.853850		
	概況	健全である。		

	写真番号	53	撮影日	H25.10.31
	施設名	烏帽子岳へ4/10		
	緯度	35.642800		
	経度	137.853900		
	概況	健全である。		
	写真番号	54	撮影日	H25.10.31
	施設名	登山道状況		
	緯度	35.644283		
	経度	137.853500		
	概況	健全である。		
	写真番号	55	撮影日	H25.10.31
	施設名	登山道状況		
	緯度	35.645933		
	経度	137.852500		
	概況	健全である。		
	写真番号	56	撮影日	H25.10.31
	施設名	烏帽子岳へ5/10		
	緯度	35.647450		
	経度	137.851783		
	概況	健全である。		

	写真番号	57	撮影日	H25.10.31
	施設名	踏外し防止トラロープ		
	緯度	35.648200		
	経度	137.850617		
	概況	健全である。		
	写真番号	58	撮影日	H25.10.31
	施設名	登山道状況		
	緯度	35.648267		
	経度	137.850517		
	概況	路面侵食		
	写真番号	59	撮影日	H25.10.31
	施設名	なぎ横踏外し防止トラロープ		
	緯度	35.648533		
	経度	137.850250		
	概況	健全である。		
	写真番号	60	撮影日	H25.10.31
	施設名	踏外し防止トラロープ		
	緯度	35.648567		
	経度	137.850267		
	概況	健全である。		





	写真番号	61	撮影日	H25.10.31
	施設名	登山道状況		
	緯度	35.649217		
	経度	137.850350		
	概況	左側なぎ健全である。		
	写真番号	62	撮影日	H25.10.31
	施設名	道標		
	緯度	35.649267		
	経度	137.850300		
	概況	健全である。		
	写真番号	63	撮影日	H25.10.31
	施設名	旧道はなぎ侵食		
	緯度	35.649933		
	経度	137.850167		
	概況	進入防止トラロープ健全である。		
	写真番号	64	撮影日	H25.10.31
	施設名	笹刈り記録 H21		
	緯度	35.650050		
	経度	137.850317		
	概況	健全である。		





	写真番号	65	撮影日	H25.10.31
	施設名	烏帽子岳まで6/10(旧)		
	緯度	35.650250		
	経度	137.850267		
	概況	健全である。		
	写真番号	66	撮影日	H25.10.31
	施設名	烏帽子岳まで6/10(新)		
	緯度	35.650467		
	経度	137.850067		
	概況	健全である。		
	写真番号	67	撮影日	H25.10.31
	施設名	安全下山道標識		
	緯度	35.650633		
	経度	137.849917		
	概況	なぎ迂回ルート 健全である。		
	写真番号	68	撮影日	H25.10.31
	施設名	踏外し防止トラロープ		
	緯度	35.650633		
	経度	137.849883		
	概況	健全である。		

	写真番号	69	撮影日	H25.10.31
	施設名	登山道状況		
	緯度	35.651017		
	経度	137.849617		
	概況	笹深い 健全である。		
	写真番号	70	撮影日	H25.10.31
	施設名	7合目、飯島ルート分岐標識		
	緯度	35.651700		
	経度	137.849150		
	概況	初心者不可 健全である。		
	写真番号	71	撮影日	H25.10.31
	施設名	標識		
	緯度	35.651733		
	経度	137.849183		
	概況	落下している		
	写真番号	72	撮影日	H25.10.31
	施設名	飯島ルート標識		
	緯度	35.651733		
	経度	137.849183		
	概況	健全である。		

	写真番号	73	撮影日	H25.10.31
	施設名	道標		
	緯度	35.651750		
	経度	137.849167		
	概況	健全である。		
	写真番号	74	撮影日	H25.10.31
	施設名	道標		
	緯度	35.651750		
	経度	137.849167		
	概況	判読困難		
	写真番号	75	撮影日	H25.10.31
	施設名	登山道状況		
	緯度	35.651717		
	経度	137.847783		
	概況	健全である。		
	写真番号	76	撮影日	H25.10.31
	施設名	烏帽子岳へ7/10標識		
	緯度	35.651783		
	経度	137.846800		
	概況	トラロープ 健全である。		

	写真番号	77	撮影日	H25.10.31
	施設名	なぎ迂回路標識		
	緯度	35.652450		
	経度	137.846067		
	概況	健全である。		
	写真番号	78	撮影日	H25.10.31
	施設名	丸太栈道(古い)		
	緯度	35.652567		
	経度	137.845933		
	概況	トラロープ 健全である。		
	写真番号	79	撮影日	H25.10.31
	施設名	崩壊斜面横通過		
	緯度	35.652600		
	経度	137.845650		
	概況	トラロープ 健全である。		
	写真番号	80	撮影日	H25.10.31
	施設名	道標		
	緯度	35.652933		
	経度	137.844900		
	概況	健全である。		

	写真番号	81	撮影日	H25.10.31
	施設名	安全下山道表示		
	緯度	35.652933		
	経度	137.844633		
	概況	尾根通しでなく少し巻く健全である。		
	写真番号	82	撮影日	H25.10.31
	施設名	登山道状況		
	緯度	35.652633		
	経度	137.844133		
	概況	健全である。		
	写真番号	83	撮影日	H25.10.31
	施設名	登山道状況 岩場		
	緯度	35.652583		
	経度	137.843850		
	概況	トラロープ健全である。		
	写真番号	84	撮影日	H25.10.31
	施設名	道標		
	緯度	35.652567		
	経度	137.843800		
	概況	破損・判読不能		

	写真番号	85	撮影日	H25.10.31
	施設名	道標、烏帽子岳まで8/10		
	緯度	35.652550		
	経度	137.843617		
	概況	健全である。		
	写真番号	86	撮影日	H25.10.31
	施設名	標識		
	緯度	35.652500		
	経度	137.842967		
	概況	判読困難		
	写真番号	87	撮影日	H25.10.31
	施設名	登山道状況		
	緯度	35.652167		
	経度	137.842583		
	概況	健全である。		
	写真番号	88	撮影日	H25.10.31
	施設名	道標		
	緯度	35.652283		
	経度	137.842367		
	概況	判読不能		

	写真番号	89	撮影日	H25.10.31
	施設名	登山道状況		
	緯度	35.652500		
	経度	137.842033		
	概況	健全である。		
	写真番号	90	撮影日	H25.10.31
	施設名	道標		
	緯度	35.652550		
	経度	137.841817		
	概況	破損・判読不能		
	写真番号	91	撮影日	H25.10.31
	施設名	道標		
	緯度	35.652517		
	経度	137.841150		
	概況	落下している。		
	写真番号	92	撮影日	H25.10.31
	施設名	烏帽子岳まで 9/10		
	緯度	35.652767		
	経度	137.840617		
	概況	健全である。		

	写真番号	93	撮影日	H25.10.31
	施設名	登山道状況		
	緯度	35.652867		
	経度	137.840017		
	概況	急登補助トラロープ健全である。		
	写真番号	94	撮影日	H25.10.31
	施設名	標識		
	緯度	35.653100		
	経度	137.839817		
	概況	判読不能		
	写真番号	95	撮影日	H25.10.31
	施設名	登山道状況		
	緯度	35.653283		
	経度	137.839617		
	概況	烏帽子岩下健全である。		
	写真番号	96	撮影日	H25.10.31
	施設名	安全道、烏帽子岩経由分岐		
	緯度	35.653533		
	経度	137.839183		
	概況	安全道方面健全である。		

	写真番号	97	撮影日	H25.10.31
	施設名	安全道、烏帽子岩経由分岐		
	緯度	35.653633		
	経度	137.839233		
	概況	健全である。		
	写真番号	98	撮影日	H25.10.31
	施設名	登山道状況		
	緯度	35.653633		
	経度	137.839150		
	概況	安全道 健全である。		
	写真番号	99	撮影日	H25.10.31
	施設名	登山道状況		
	緯度	35.653783		
	経度	137.839067		
	概況	安全道 トラロープ 健全である。		
	写真番号	100	撮影日	H25.10.31
	施設名	登山道状況		
	緯度	35.653950		
	経度	137.838933		
	概況	安全道 トラロープ 健全である。		

	写真番号	101	撮影日	H25.10.31
	施設名	登山道状況		
	緯度	35.653583		
	経度	137.839183		
	概況	安全道 健全である。		
	写真番号	102	撮影日	H25.10.31
	施設名	登山道状況		
	緯度	35.653683		
	経度	137.839250		
	概況	烏帽子岩経由 トラロープ 健全である。		
	写真番号	103	撮影日	H25.10.31
	施設名	登山道状況		
	緯度	35.653800		
	経度	137.839217		
	概況	烏帽子岩経由 健全である。		
	写真番号	104	撮影日	H25.10.31
	施設名	登山道状況		
	緯度	35.654100		
	経度	137.839117		
	概況	烏帽子岩経由 健全である。		

	写真番号	105	撮影日	H25.10.31
	施設名	登山道状況		
	緯度	35.654117		
	経度	137.839050		
	概況	合流後 健全である。		
	写真番号	106	撮影日	H25.10.31
	施設名	烏帽子ヶ岳山頂直下		
	緯度	35.654300		
	経度	137.838917		
	概況	健全である。		
	写真番号	107	撮影日	H25.10.31
	施設名	烏帽子ヶ岳山頂		
	緯度	35.654333		
	経度	137.838883		
	概況	健全である。		
	写真番号	108	撮影日	H25.10.31
	施設名	標識		
	緯度	35.654383		
	経度	137.838833		
	概況	健全である。		

路線名：烏帽子念丈岳線

路線番号：23

	写真番号	109	撮影日	H25.10.31
	施設名	標識		
	緯度	35.654367		
	経度	137.838817		
	概況	判読不能		
	写真番号	110	撮影日	H25.10.31
	施設名	念丈岳方面		
	緯度	35.654367		
	経度	137.838817		
	概況	登山道不明瞭なため 踏査調査中止。		
	写真番号		撮影日	
	施設名			
	緯度			
	経度			
	概況			
	写真番号		撮影日	
	施設名			
	緯度			
	経度			
	概況			