

	写真番号	1	撮影日	H25.8.28
	施設名	案内図・看板		
	緯度	35.385033		
	経度	138.092017		
	概況	健全である。		
	写真番号	2	撮影日	H25.8.28
	施設名	鳥獣保護区域図・看板・登山口		
	緯度	35.385083		
	経度	138.092017		
	概況	健全である。		
	写真番号	3	撮影日	H25.8.28
	施設名	登山口・道標		
	緯度	35.385067		
	経度	138.091983		
	概況	健全である。		
	写真番号	4	撮影日	H25.8.28
	施設名	道標		
	緯度	35.385567		
	経度	138.093050		
	概況	健全である。		

	写真番号	5	撮影日	H25.8.28
	施設名	トンネル		
	緯度	35.385550		
	経度	138.093033		
	概況	健全である。		
	写真番号	6	撮影日	H25.8.28
	施設名	崩落跡		
	緯度	35.385783		
	経度	138.093717		
	概況	最近の崩落跡あり。		
	写真番号	7	撮影日	H25.8.28
	施設名	登山道状況		
	緯度	35.386033		
	経度	138.093700		
	概況	山側より土砂流出。		
	写真番号	8	撮影日	H25.8.28
	施設名	落石防護柵		
	緯度	35.386600		
	経度	138.094083		
	概況	損傷有り。		

	写真番号	9	撮影日	H25.8.28
	施設名	登山道状況		
	緯度	35.386600		
	経度	138.094517		
	概況	山側より土砂流出。		
	写真番号	10	撮影日	H25.8.28
	施設名	木橋		
	緯度	35.387300		
	経度	138.095917		
	概況	健全である。		
	写真番号	11	撮影日	H25.8.28
	施設名	登山道状況		
	緯度	35.387467		
	経度	138.096000		
	概況	山側より土砂流出。		
	写真番号	12	撮影日	H25.8.28
	施設名	登山道状況		
	緯度	35.387700		
	経度	138.097400		
	概況	山側より土砂流出。		

	写真番号	13	撮影日	H25.8.28
	施設名	倒木		
	緯度	35.388167		
	経度	138.098833		
	概況	歩行の妨げになっている。		
	写真番号	14	撮影日	H25.8.28
	施設名	登山道状況		
	緯度	35.388233		
	経度	138.098867		
	概況	山側より土砂流出。		
	写真番号	15	撮影日	H25.8.28
	施設名	木橋		
	緯度	35.389183		
	経度	138.099800		
	概況	健全である。		
	写真番号	16	撮影日	H25.8.28
	施設名	標識		
	緯度	35.388417		
	経度	138.103267		
	概況	健全である。		

施設名: 西沢聖平線

施設番号: 22

	写真番号	17	撮影日	H25.8.28
	施設名	倒木		
	緯度	35.388483		
	経度	138.103433		
	概況	歩行の妨げになっている。		
	写真番号	18	撮影日	H25.8.28
	施設名	看板・標識		
	緯度	35.391617		
	経度	138.108500		
	概況	健全である。		
	写真番号	19	撮影日	H25.8.28
	施設名	ロープウェイ		
	緯度	35.391867		
	経度	138.108500		
	概況	健全である。		
	写真番号	20	撮影日	H25.8.28
	施設名	丸太橋		
	緯度	35.392017		
	経度	138.108617		
	概況	健全である。		

施設名: 西沢聖平線

施設番号: 22





	写真番号	21	撮影日	H25.8.28
	施設名	道標		
	緯度	35.392217		
	経度	138.109017		
	概況	健全である。		
	写真番号	22	撮影日	H25.8.28
	施設名	建物		
	緯度	35.392550		
	経度	138.109633		
	概況	現在は未使用。		
	写真番号	23	撮影日	H25.8.28
	施設名	標識		
	緯度	35.394117		
	経度	138.112167		
	概況	健全である。		
	写真番号	24	撮影日	H25.8.28
	施設名	看板		
	緯度	35.394233		
	経度	138.112350		
	概況	健全である。		

	写真番号	25	撮影日	H25.8.28
	施設名	ネット		
	緯度	35.394783		
	経度	138.113383		
	概況	健全である。		
	写真番号	26	撮影日	H25.8.28
	施設名	倒木		
	緯度	35.394983		
	経度	138.113533		
	概況	歩行の妨げになっている。		
	写真番号	27	撮影日	H25.8.28
	施設名	標識		
	緯度	35.395183		
	経度	138.113667		
	概況	緑規制ロープ 健全である。		
	写真番号	28	撮影日	H25.8.28
	施設名	標識		
	緯度	35.395183		
	経度	138.113717		
	概況	健全である。		

施設名: 西沢聖平線

施設番号: 22

	写真番号	29	撮影日	H25.8.28
	施設名	ネット		
	緯度	35.395250		
	経度	138.114233		
	概況	健全である。		
	写真番号	30	撮影日	H25.8.28
	施設名	標識		
	緯度	35.395550		
	経度	138.114033		
	概況	健全である。		
	写真番号	31	撮影日	H25.8.28
	施設名	ネット		
	緯度	35.397733		
	経度	138.115100		
	概況	健全である。		
	写真番号	32	撮影日	H25.8.28
	施設名	標識		
	緯度	35.397883		
	経度	138.115400		
	概況	健全である。		

	写真番号	33	撮影日	H25.8.28
	施設名	道標		
	緯度	35.399117		
	経度	138.116483		
	概況	健全である。		
	写真番号	34	撮影日	H25.8.28
	施設名	倒木		
	緯度	35.399950		
	経度	138.118033		
	概況	処置済み。 健全である。		
	写真番号	35	撮影日	H25.8.28
	施設名	ネット		
	緯度	35.401733		
	経度	138.121550		
	概況	健全である。		
	写真番号	36	撮影日	H25.8.28
	施設名	標識		
	緯度	35.402350		
	経度	138.123233		
	概況	健全である。		

施設名: 西沢聖平線

施設番号: 22

	写真番号	37	撮影日	H25.8.28
	施設名	登山道状況		
	緯度	35.404333		
	経度	138.126867		
	概況	健全である。		
	写真番号	38	撮影日	H25.8.28
	施設名	道標		
	緯度	35.404517		
	経度	138.127217		
	概況	破損・落下している。		
	写真番号	39	撮影日	H25.8.28
	施設名	倒木		
	緯度	35.404967		
	経度	138.127983		
	概況	歩行には問題なし。		
	写真番号	40	撮影日	H25.8.28
	施設名	倒木		
	緯度	35.405367		
	経度	138.128367		
	概況	歩行の妨げになっている。		

施設名: 西沢聖平線

施設番号: 22

	写真番号	41	撮影日	H25.8.28
	施設名	標識		
	緯度	35.406683		
	経度	138.132267		
	概況	健全である。		
	写真番号	42	撮影日	H25.8.28
	施設名	道標 合流地点		
	緯度	35.407717		
	経度	138.134933		
	概況	健全である。		
	写真番号		撮影日	
	施設名			
	緯度			
	経度			
	概況			
	写真番号		撮影日	
	施設名			
	緯度			
	経度			
	概況			