


	写真番号	1	撮影日	H25.10.18
	施設名	道路からの入口箇所		
	緯度	36.246117		
	経度	138.056717		
	概況	わかりにくい		
	写真番号	2	撮影日	H25.10.18
	施設名	登山道状況		
	緯度	36.245250		
	経度	138.060567		
	概況	健全である		
	写真番号	3	撮影日	H25.10.18
	施設名	袴越山山頂 三角点		
	緯度	36.245133		
	経度	138.061383		
	概況	健全である		
	写真番号	4	撮影日	H25.10.18
	施設名	登山道状況		
	緯度	36.245633		
	経度	138.062650		
	概況	健全である		

	写真番号	5	撮影日	H25.10.18
	施設名	登山道状況		
	緯度	36.246667		
	経度	138.063650		
	概況	健全である		
	写真番号	6	撮影日	H25.10.18
	施設名	倒木		
	緯度	36.247617		
	経度	138.064967		
	概況	歩行の妨げとなっている		
	写真番号	7	撮影日	H25.10.18
	施設名	道路との接続箇所		
	緯度	36.250383		
	経度	138.066833		
	概況	わかりにくい		
	写真番号	8	撮影日	H25.10.18
	施設名	登山道状況		
	緯度	36.250767		
	経度	138.068067		
	概況	笹が茂っている		

路線名：中信高原線

路線番号：20

	写真番号	9	撮影日	H25.10.18
	施設名	道路との接続箇所		
	緯度	36.251333		
	経度	138.070000		
	概況	わかりにくい		
	写真番号	10	撮影日	H25.10.18
	施設名	道路との接続箇所		
	緯度	36.251733		
	経度	138.070667		
	概況	わかりにくい		
	写真番号	11	撮影日	H25.10.18
	施設名	登山道状況		
	緯度	36.252133		
	経度	138.072067		
	概況	健全である		
	写真番号	12	撮影日	H25.10.18
	施設名	登山道状況		
	緯度	36.251417		
	経度	138.073950		
	概況	健全である		





路線名：中信高原線

路線番号：20

	写真番号	13	撮影日	H25.10.18
	施設名	登山道状況		
	緯度	36.249983		
	経度	138.075733		
	概況	健全である		
	写真番号	14	撮影日	H25.10.18
	施設名	登山道状況		
	緯度	36.250500		
	経度	138.078150		
	概況	健全である		
	写真番号	15	撮影日	H25.9.18
	施設名	駐車場・トイレ		
	緯度	36.252917		
	経度	138.079633		
	概況	健全である		
	写真番号	16	撮影日	H25.9.18
	施設名	案内図		
	緯度	36.252917		
	経度	138.079633		
	概況	健全である		

	写真番号	17	撮影日	H25.9.18
	施設名	登山道状況		
	緯度	36.252283		
	経度	138.079900		
	概況	緑規制ロープ 健全である		
	写真番号	18	撮影日	H25.9.18
	施設名	思い出の丘		
	緯度	36.251083		
	経度	138.079017		
	概況	健全である		
	写真番号	19	撮影日	H25.9.18
	施設名	道標		
	緯度	36.251083		
	経度	138.079017		
	概況	緑規制ロープ 健全である		
	写真番号	20	撮影日	H25.9.18
	施設名	道標		
	緯度	36.249033		
	経度	138.081750		
	概況	緑規制ロープ 健全である		

	写真番号	21	撮影日	H25.9.18
	施設名	登山道状況		
	緯度	36.248200		
	経度	138.083217		
	概況	健全である		
	写真番号	22	撮影日	H25.9.18
	施設名	武石峰三角点		
	緯度	36.247183		
	経度	138.085317		
	概況	健全である		
	写真番号	23	撮影日	H25.9.18
	施設名	木段		
	緯度	36.246267		
	経度	138.085267		
	概況	健全である		
	写真番号	24	撮影日	H25.9.18
	施設名	道標		
	緯度	36.244767		
	経度	138.085950		
	概況	健全である		





	写真番号	25	撮影日	H25.9.18
	施設名	道路との接続箇所		
	緯度	36.244767		
	経度	138.085950		
	概況	健全である		
	写真番号	26	撮影日	H25.9.18
	施設名	登山道状況		
	緯度	36.243783		
	経度	138.088833		
	概況	緑規制ロープ 健全である		
	写真番号	27	撮影日	H25.9.18
	施設名	道標		
	緯度	36.241067		
	経度	138.092633		
	概況	健全である		
	写真番号	28	撮影日	H25.9.18
	施設名	登山道状況		
	緯度	36.239067		
	経度	138.092283		
	概況	緑規制ロープ 健全である		

	写真番号	29	撮影日	H25.9.18
	施設名	水準点		
	緯度	36.238367		
	経度	138.091933		
	概況	健全である		
	写真番号	30	撮影日	H25.9.18
	施設名	登山道状況		
	緯度	36.237900		
	経度	138.092483		
	概況	緑規制ロープ 健全である		
	写真番号	31	撮影日	H25.9.18
	施設名	道標		
	緯度	36.237900		
	経度	138.092483		
	概況	健全である		
	写真番号	32	撮影日	H25.9.18
	施設名	登山道状況		
	緯度	36.236650		
	経度	138.097917		
	概況	健全である		

	写真番号	33	撮影日	H25.9.18
	施設名	道標		
	緯度	36.236650		
	経度	138.097917		
	概況	健全である		
	写真番号	34	撮影日	H25.9.18
	施設名	登山道状況		
	緯度	36.236433		
	経度	138.099650		
	概況	健全である		
	写真番号	35	撮影日	H25.9.18
	施設名	道標		
	緯度	36.234500		
	経度	138.105250		
	概況	健全である		
	写真番号	36	撮影日	H25.9.17
	施設名	売店		
	緯度	36.234100		
	経度	138.105917		
	概況	健全である		





	写真番号	37	撮影日	H25.9.17
	施設名	自然保護センター		
	緯度	36.233900		
	経度	138.105850		
	概況	健全である		
	写真番号	38	撮影日	H25.9.17
	施設名	道標		
	緯度	36.233550		
	経度	138.105650		
	概況	健全である		
	写真番号	39	撮影日	H25.9.17
	施設名	石段		
	緯度	36.231350		
	経度	138.104833		
	概況	緑規制ロープ 健全である		
	写真番号	40	撮影日	H25.10.3
	施設名	道標		
	緯度	36.225933		
	経度	138.102133		
	概況	緑規制ロープ 健全である		

	写真番号	41	撮影日	H25.10.3
	施設名	案内図		
	緯度	36.225933		
	経度	138.102117		
	概況	健全である		
	写真番号	42	撮影日	H25.10.3
	施設名	道標		
	緯度	36.225900		
	経度	138.104683		
	概況	緑規制ロープ 健全である		
	写真番号	43	撮影日	H25.10.3
	施設名	道標		
	緯度	36.226017		
	経度	138.104883		
	概況	落下している 緑規制ロープ		
	写真番号	44	撮影日	H25.10.3
	施設名	道標		
	緯度	36.225933		
	経度	138.106517		
	概況	緑規制ロープ 健全である		



	写真番号	45	撮影日	H25.10.3
	施設名	王ヶ頭・石碑		
	緯度	36.225800		
	経度	138.107400		
	概況	健全である		
	写真番号	46	撮影日	H25.10.3
	施設名	案内図		
	緯度	36.225800		
	経度	138.107400		
	概況	健全である		
	写真番号	47	撮影日	H25.10.3
	施設名	道標		
	緯度	36.225817		
	経度	138.107450		
	概況	緑規制ロープ 健全である		
	写真番号	48	撮影日	H25.9.17
	施設名	道標		
	緯度	36.226000		
	経度	138.108783		
	概況	健全である		

	写真番号	49	撮影日	H25.9.17
	施設名	王ヶ頭ホテル		
	緯度	36.225683		
	経度	138.108900		
	概況	健全である		
	写真番号	50	撮影日	H25.9.17
	施設名	看板		
	緯度	36.225750		
	経度	138.110600		
	概況	健全である		
	写真番号	51	撮影日	H25.10.3
	施設名	道標		
	緯度	36.220667		
	経度	138.122117		
	概況	健全である		
	写真番号	52	撮影日	H25.9.7
	施設名	案内板		
	緯度	36.220833		
	経度	138.122417		
	概況	健全である		

	写真番号	53	撮影日	H25.9.7
	施設名	美ヶ原高原ホテル 山本小屋		
	緯度	36.225800		
	経度	138.127400		
	概況	健全である		
	写真番号	54	撮影日	H25.9.7
	施設名	車止め		
	緯度	36.225950		
	経度	138.127467		
	概況	健全である		
	写真番号	55	撮影日	H25.9.7
	施設名	山本小屋 売店		
	緯度	36.228350		
	経度	138.131883		
	概況	健全である		
	写真番号	56	撮影日	H25.9.7
	施設名	トイレ		
	緯度	36.219500		
	経度	138.121933		
	概況	健全である		

	写真番号	57	撮影日	H25.9.7
	施設名	道標		
	緯度	36.215817		
	経度	138.123367		
	概況	健全である		
	写真番号	58	撮影日	H25.9.7
	施設名	道標		
	緯度	36.213417		
	経度	138.126950		
	概況	健全である		
	写真番号	59	撮影日	H25.9.7
	施設名	柵		
	緯度	36.208667		
	経度	138.128967		
	概況	出入口 健全である		
	写真番号	60	撮影日	H25.9.7
	施設名	道標		
	緯度	36.208600		
	経度	138.129050		
	概況	健全である		

	写真番号	61	撮影日	H25.9.7
	施設名	登山道状況		
	緯度	36.206483		
	経度	138.128283		
	概況	健全である		
	写真番号	62	撮影日	H25.9.7
	施設名	茶臼山山頂		
	緯度	36.204117		
	経度	138.126917		
	概況	健全である		
	写真番号	63	撮影日	H25.9.7
	施設名	三角点		
	緯度	36.204117		
	経度	138.126917		
	概況	健全である		
	写真番号	64	撮影日	H25.9.7
	施設名	道標		
	緯度	36.204133		
	経度	138.126900		
	概況	健全である		

	写真番号	65	撮影日	H25.9.7
	施設名	登山道状況		
	緯度	36.202100		
	経度	138.126333		
	概況	健全である		
	写真番号	66	撮影日	H25.9.7
	施設名	道標		
	緯度	36.198517		
	経度	138.127217		
	概況	健全である		
	写真番号	67	撮影日	H25.9.7
	施設名	登山道状況		
	緯度	36.197167		
	経度	138.127783		
	概況	健全である		
	写真番号	68	撮影日	H25.9.7
	施設名	道標		
	緯度	36.195717		
	経度	138.127583		
	概況	健全である		

	写真番号	69	撮影日	H25.9.7
	施設名	登山道状況		
	緯度	36.193017		
	経度	138.127617		
	概況	健全である		
	写真番号	70	撮影日	H25.9.7
	施設名	道標		
	緯度	36.189183		
	経度	138.127233		
	概況	健全である		
	写真番号	71	撮影日	H25.9.7
	施設名	ベンチ		
	緯度	36.189183		
	経度	138.127233		
	概況	健全である		
	写真番号	72	撮影日	H25.9.7
	施設名	登山道状況		
	緯度	36.187983		
	経度	138.128067		
	概況	健全である		

	写真番号	73	撮影日	H25.9.7
	施設名	道標		
	緯度	36.187317		
	経度	138.128633		
	概況	健全である		
	写真番号	74	撮影日	H25.9.7
	施設名	駐車場・トイレ		
	緯度	36.186617		
	経度	138.128667		
	概況	健全である		
	写真番号	75	撮影日	H25.9.7
	施設名	レストラン		
	緯度	36.186617		
	経度	138.128667		
	概況	健全である		
	写真番号	76	撮影日	H25.9.7
	施設名	道標		
	緯度	36.184250		
	経度	138.125983		
	概況	健全である		

	写真番号	77	撮影日	H25.9.7
	施設名	登山道状況		
	緯度	36.184150		
	経度	138.126000		
	概況	健全である		
	写真番号	78	撮影日	H25.9.7
	施設名	道標		
	緯度	36.178650		
	経度	138.129750		
	概況	健全である		
	写真番号	79	撮影日	H25.9.7
	施設名	登山道状況		
	緯度	36.176150		
	経度	138.130667		
	概況	健全である		
	写真番号	80	撮影日	H25.9.7
	施設名	木段		
	緯度	36.174700		
	経度	138.129600		
	概況	健全である		

路線名：中信高原線

路線番号：20

	写真番号	81	撮影日	H25.9.7
	施設名	道標		
	緯度	36.174083		
	経度	138.129417		
	概況	健全である		
	写真番号	82	撮影日	H25.9.7
	施設名	道標		
	緯度	36.170567		
	経度	138.127017		
	概況	健全である		
	写真番号	83	撮影日	H25.9.7
	施設名	登山道状況		
	緯度	36.170433		
	経度	138.127083		
	概況	健全である		
	写真番号	84	撮影日	H25.9.7
	施設名	道標		
	緯度	36.166467		
	経度	138.127750		
	概況	健全である		

路線名：中信高原線

路線番号：20

	写真番号	85	撮影日	H25.9.7
	施設名	三峰山山頂		
	緯度	36.166450		
	経度	138.127900		
	概況	健全である		
	写真番号	86	撮影日	H25.9.7
	施設名	登山道状況		
	緯度	36.164033		
	経度	138.132567		
	概況	健全である		
	写真番号	87	撮影日	H25.9.7
	施設名	登山道状況		
	緯度	36.159783		
	経度	138.134317		
	概況	健全である		
	写真番号	88	撮影日	H25.9.7
	施設名	登山道状況		
	緯度	36.150483		
	経度	138.134500		
	概況	健全である		

	写真番号	89	撮影日	H25.9.7
	施設名	道標		
	緯度	36.145350		
	経度	138.138300		
	概況	健全である		
	写真番号	90	撮影日	H25.9.7
	施設名	道標・看板		
	緯度	36.145417		
	経度	138.138333		
	概況	健全である		
	写真番号	91	撮影日	H25.9.8
	施設名	スキー学校		
	緯度	36.147367		
	経度	138.143100		
	概況	健全である		
	写真番号	92	撮影日	H25.9.8
	施設名	農の駅		
	緯度	36.147383		
	経度	138.143600		
	概況	健全である		

	写真番号	93	撮影日	H25.9.8
	施設名	道標		
	緯度	36.146450		
	経度	138.144417		
	概況	健全である		
	写真番号	94	撮影日	H25.9.8
	施設名	道標		
	緯度	36.146133		
	経度	138.144967		
	概況	健全である		
	写真番号	95	撮影日	H25.9.8
	施設名	登山道状況		
	緯度	36.145000		
	経度	138.145350		
	概況	健全である		
	写真番号	96	撮影日	H25.9.8
	施設名	道標		
	緯度	36.144917		
	経度	138.145367		
	概況	健全である		

	写真番号	97	撮影日	H25.9.8
	施設名	道標		
	緯度	36.141550		
	経度	138.149683		
	概況	健全である		
	写真番号	98	撮影日	H25.9.8
	施設名	登山道状況		
	緯度	36.137950		
	経度	138.152633		
	概況	健全である		
	写真番号	99	撮影日	H25.9.8
	施設名	登山道状況		
	緯度	36.133850		
	経度	138.153300		
	概況	健全である		
	写真番号	100	撮影日	H25.9.8
	施設名	登山道状況		
	緯度	36.131833		
	経度	138.153983		
	概況	草が茂っている わかりにくい		

	写真番号	101	撮影日	H25.9.8
	施設名	ベンチ・テーブル		
	緯度	36.130150		
	経度	138.154167		
	概況	健全である		
	写真番号	102	撮影日	H25.9.8
	施設名	鷲ヶ峰山頂		
	緯度	36.130067		
	経度	138.154383		
	概況	健全である		
	写真番号	103	撮影日	H25.9.8
	施設名	登山道状況		
	緯度	36.129400		
	経度	138.156883		
	概況	健全である		
	写真番号	104	撮影日	H25.9.8
	施設名	境界杭		
	緯度	36.128067		
	経度	138.157633		
	概況	健全である		

	写真番号	105	撮影日	H25.9.8
	施設名	登山道状況		
	緯度	36.125067		
	経度	138.158117		
	概況	健全である		
	写真番号	106	撮影日	H25.9.8
	施設名	道標		
	緯度	36.121683		
	経度	138.160883		
	概況	健全である		
	写真番号	107	撮影日	H25.9.8
	施設名	道標		
	緯度	36.120367		
	経度	138.160700		
	概況	健全である		
	写真番号		撮影日	
	施設名			
	緯度			
	経度			
	概況			