





	写真番号	1	撮影日	H25.10.21
	施設名	登山口 駐車場・看板		
	緯度	36.882417		
	経度	137.974100		
	概況	健全である。		
	写真番号	2	撮影日	H25.10.21
	施設名	登山口 案内図		
	緯度	36.882467		
	経度	137.974133		
	概況	健全である。		
	写真番号	3	撮影日	H25.10.21
	施設名	携帯トイレ回収ボックス		
	緯度	36.882550		
	経度	137.973983		
	概況	健全である。		
	写真番号	4	撮影日	H25.10.21
	施設名	木橋		
	緯度	36.883900		
	経度	137.974317		
	概況	健全である。		

	写真番号	5	撮影日	H25.10.21
	施設名	木橋・木道		
	緯度	36.884500		
	経度	137.974450		
	概況	健全である。		
	写真番号	6	撮影日	H25.10.21
	施設名	道標		
	緯度	36.888183		
	経度	137.975800		
	概況	健全である。		
	写真番号	7	撮影日	H25.10.21
	施設名	標識		
	緯度	36.888317		
	経度	137.975850		
	概況	健全である。		
	写真番号	8	撮影日	H25.10.21
	施設名	木段		
	緯度	36.888700		
	経度	137.975383		
	概況	健全である。		

	写真番号	9	撮影日	H25.10.21
	施設名	木道		
	緯度	36.893700		
	経度	137.972500		
	概況	健全である。		
	写真番号	10	撮影日	H25.10.21
	施設名	道標		
	緯度	36.893800		
	経度	137.972450		
	概況	健全である。		
	写真番号	11	撮影日	H25.10.21
	施設名	登山道状況		
	緯度	36.896850		
	経度	137.971950		
	概況	健全である。		
	写真番号	12	撮影日	H25.10.21
	施設名	鉄筋止木段		
	緯度	36.898767		
	経度	137.972650		
	概況	健全である。		

	写真番号	13	撮影日	H25.10.21
	施設名	道標		
	緯度	36.900167		
	経度	137.972233		
	概況	健全である。		
	写真番号	14	撮影日	H25.10.21
	施設名	溪流横断 登山口ペンキ目印		
	緯度	36.900500		
	経度	137.972117		
	概況	健全である。		
	写真番号	15	撮影日	H25.10.21
	施設名	緑規制ロープ		
	緯度	36.901550		
	経度	137.972133		
	概況	土砂流出跡あり		
	写真番号	16	撮影日	H25.10.21
	施設名	登山道状況 岩場		
	緯度	36.903850		
	経度	137.971167		
	概況	健全である。		

	写真番号	17	撮影日	H25.10.21
	施設名	登山道状況 岩場		
	緯度	36.904983		
	経度	137.969333		
	概況	健全である。		
	写真番号	18	撮影日	H25.10.21
	施設名	道標 分岐		
	緯度	36.905583		
	経度	137.966983		
	概況	健全である。		
	写真番号	19	撮影日	H25.10.21
	施設名	道標 分岐		
	緯度	36.904633		
	経度	137.965600		
	概況	健全である。		
	写真番号	20	撮影日	H25.10.21
	施設名	道標		
	緯度	36.904633		
	経度	137.965583		
	概況	健全である。		

	写真番号	21	撮影日	H25.10.21
	施設名	旧道標		
	緯度	36.904683		
	経度	137.965583		
	概況	破損している		
	写真番号	22	撮影日	H25.10.21
	施設名	登山道状況		
	緯度	36.903083		
	経度	137.963533		
	概況	緑規制ロープ 健全である。		
	写真番号	23	撮影日	H25.10.21
	施設名	看板		
	緯度	36.902650		
	経度	137.963267		
	概況	落下している		
	写真番号	24	撮影日	H25.10.21
	施設名	雨飾山山頂 標柱・祠		
	緯度	36.902067		
	経度	137.962650		
	概況	健全である。		

	写真番号	25	撮影日	H25.10.21
	施設名	募金箱・三角点		
	緯度	36.902050		
	経度	137.962683		
	概況	健全である。		
	写真番号	26	撮影日	H25.10.21
	施設名	石像		
	緯度	36.902167		
	経度	137.962217		
	概況	健全である。		
	写真番号		撮影日	
	施設名			
	緯度			
	経度			
	概況			
	写真番号		撮影日	
	施設名			
	緯度			
	経度			
	概況			