

	写真番号	1	撮影日	H25.10.8
	施設名	登山トイレ外観		
	緯度	35.736900		
	経度	137.878017		
	概況	健全である。		
	写真番号	2	撮影日	H25.10.8
	施設名	案内図		
	緯度	35.736867		
	経度	137.877917		
	概況	健全である。		
	写真番号	3	撮影日	H25.10.8
	施設名	登山口		
	緯度	35.736600		
	経度	137.877717		
	概況	健全である。		
	写真番号	4	撮影日	H25.10.8
	施設名	登山口標識		
	緯度	35.736583		
	経度	137.877650		
	概況	健全である。		

路線名：池山線

路線番号：17

	写真番号	5	撮影日	H25.10.8
	施設名	登山者カードポスト		
	緯度	35.736567		
	経度	137.877517		
	概況	健全である。		
	写真番号	6	撮影日	H25.10.8
	施設名	丸太土留と階段		
	緯度	35.735950		
	経度	137.875667		
	概況	健全である。		
	写真番号	7	撮影日	H25.10.8
	施設名	登山道状況		
	緯度	35.736933		
	経度	137.876817		
	概況	健全である。		
	写真番号	8	撮影日	H25.10.8
	施設名	標識		
	緯度	35.736683		
	経度	137.875283		
	概況	落下している。		

	写真番号	9	撮影日	H25.10.8
	施設名	岩窟入口道標		
	緯度	35.736033		
	経度	137.873833		
	概況	健全である。		
	写真番号	10	撮影日	H25.10.8
	施設名	岩窟入口道標・看板		
	緯度	35.736050		
	経度	137.873767		
	概況	看板の文字かすれている。		
	写真番号	11	撮影日	H25.10.8
	施設名	登山道状況		
	緯度	35.737467		
	経度	137.874700		
	概況	健全である。		
	写真番号	12	撮影日	H25.10.8
	施設名	遊歩道分岐道標(鷹打場)		
	緯度	35.737583		
	経度	137.874717		
	概況	健全である。		

路線名：池山線

路線番号：17

	写真番号	13	撮影日	H25.10.8
	施設名	標識		
	緯度	35.737633		
	経度	137.874733		
	概況	健全である。		
	写真番号	14	撮影日	H25.10.8
	施設名	丸太階段		
	緯度	35.737233		
	経度	137.873133		
	概況	健全である。		
	写真番号	15	撮影日	H25.10.8
	施設名	登山道状況		
	緯度	35.737450		
	経度	137.871350		
	概況	健全である。		
	写真番号	16	撮影日	H25.10.8
	施設名	横断溝		
	緯度	35.737450		
	経度	137.871267		
	概況	健全である。		

	写真番号	17	撮影日	H25.10.8
	施設名	横断溝		
	緯度	35.737800		
	経度	137.870250		
	概況	埋没しつつあり。		
	写真番号	18	撮影日	H25.10.8
	施設名	横断溝		
	緯度	35.737367		
	経度	137.868300		
	概況	健全である。		
	写真番号	19	撮影日	H25.10.8
	施設名	旧池山小屋分岐道標		
	緯度	35.736467		
	経度	137.867300		
	概況	健全である。		
	写真番号	20	撮影日	H25.10.8
	施設名	登山道状況		
	緯度	35.736233		
	経度	137.866917		
	概況	健全である。		

路線名：池山線

路線番号：17

	写真番号	21	撮影日	H25.10.8
	施設名	標識		
	緯度	35.736117		
	経度	137.865300		
	概況	健全である。		
	写真番号	22	撮影日	H25.10.8
	施設名	道標		
	緯度	35.736100		
	経度	137.864867		
	概況	一方向廃道 健全である。		
	写真番号	23	撮影日	H25.10.8
	施設名	丸太階段		
	緯度	35.735883		
	経度	137.864167		
	概況	健全である。		
	写真番号	24	撮影日	H25.10.8
	施設名	標識		
	緯度	35.735017		
	経度	137.863400		
	概況	健全である。		

	写真番号	25	撮影日	H25.10.8
	施設名	登山道状況		
	緯度	35.735100		
	経度	137.862817		
	概況	健全である。		
	写真番号	26	撮影日	H25.10.8
	施設名	池山水場		
	緯度	35.735383		
	経度	137.861533		
	概況	健全である。		
	写真番号	27	撮影日	H25.10.8
	施設名	遊歩道分岐道標		
	緯度	35.735383		
	経度	137.861533		
	概況	健全である。		
	写真番号	28	撮影日	H25.10.8
	施設名	遊歩道分岐道標		
	緯度	35.735167		
	経度	137.861533		
	概況	健全である。		





	写真番号	29	撮影日	H25.10.8
	施設名	丸木橋(沢横断)		
	緯度	35.734317		
	経度	137.859700		
	概況	健全である。		
	写真番号	30	撮影日	H25.10.8
	施設名	登山道状況		
	緯度	35.733067		
	経度	137.858317		
	概況	健全である。		
	写真番号	31	撮影日	H25.10.8
	施設名	金属階段		
	緯度	35.731683		
	経度	137.857850		
	概況	健全である。		
	写真番号	32	撮影日	H25.10.8
	施設名	金属階段		
	緯度	35.731500		
	経度	137.857950		
	概況	健全である。		



	写真番号	33	撮影日	H25.10.8
	施設名	金属階段		
	緯度	35.730833		
	経度	137.859150		
	概況	健全である。		
	写真番号	34	撮影日	H25.10.8
	施設名	遊歩道合流道標(尻無)		
	緯度	35.730067		
	経度	137.858983		
	概況	健全である。		
	写真番号	35	撮影日	H25.10.8
	施設名	丸太階段		
	緯度	35.729300		
	経度	137.857983		
	概況	風化している。		
	写真番号	36	撮影日	H25.10.8
	施設名	マセナギ標識(古い)		
	緯度	35.728517		
	経度	137.857450		
	概況	健全である。		

	写真番号	37	撮影日	H25.10.8
	施設名	丸太階段		
	緯度	35.728533		
	経度	137.856983		
	概況	健全である。		
	写真番号	38	撮影日	H25.10.8
	施設名	標識		
	緯度	35.728350		
	経度	137.855600		
	概況	健全である。		
	写真番号	39	撮影日	H25.10.8
	施設名	登山道状況		
	緯度	35.728167		
	経度	137.854700		
	概況	表土流出 根露出		
	写真番号	40	撮影日	H25.10.8
	施設名	登山道状況		
	緯度	35.728350		
	経度	137.851900		
	概況	健全である。		

	写真番号	41	撮影日	H25.10.8
	施設名	丸太階段		
	緯度	35.728233		
	経度	137.851200		
	概況	健全である。		
	写真番号	42	撮影日	H25.10.8
	施設名	丸太階段		
	緯度	35.728300		
	経度	137.850833		
	概況	健全である。		
	写真番号	43	撮影日	H25.10.8
	施設名	金属標識		
	緯度	35.728267		
	経度	137.850667		
	概況	サビ、文字かすれている。		
	写真番号	44	撮影日	H25.10.8
	施設名	丸太階段		
	緯度	35.728250		
	経度	137.850683		
	概況	下部流水侵食あり。		

	写真番号	45	撮影日	H25.10.8
	施設名	金属階段		
	緯度	35.728233		
	経度	137.850550		
	概況	健全である。		
	写真番号	46	撮影日	H25.10.8
	施設名	金属階段		
	緯度	35.728333		
	経度	137.850533		
	概況	健全である。		
	写真番号	47	撮影日	H25.10.8
	施設名	迷い込み防止トラロープ		
	緯度	35.728450		
	経度	137.850250		
	概況	健全である。		
	写真番号	48	撮影日	H25.10.8
	施設名	標識 迷い込み防止トラロープ		
	緯度	35.728467		
	経度	137.850250		
	概況	健全である。		


	写真番号	49	撮影日	H25.10.8
	施設名	大地獄注意標識		
	緯度	35.728483		
	経度	137.850200		
	概況	健全である。		
	写真番号	50	撮影日	H25.10.8
	施設名	金属階段		
	緯度	35.728400		
	経度	137.849917		
	概況	健全である。		
	写真番号	51	撮影日	H25.10.8
	施設名	登山道状況		
	緯度	35.728350		
	経度	137.849483		
	概況	流水侵食、根露出状況		
	写真番号	52	撮影日	H25.10.8
	施設名	登山道状況		
	緯度	35.728300		
	経度	137.849267		
	概況	真砂、侵食状況		



	写真番号	53	撮影日	H25.10.8
	施設名	金属階段		
	緯度	35.728167		
	経度	137.848833		
	概況	健全である。		
	写真番号	54	撮影日	H25.10.8
	施設名	ワイヤ、鉄製ピン		
	緯度	35.728217		
	経度	137.848683		
	概況	健全である。		
	写真番号	55	撮影日	H25.10.8
	施設名	ワイヤと丸木栈道		
	緯度	35.728167		
	経度	137.848700		
	概況	健全である。		
	写真番号	56	撮影日	H25.10.8
	施設名	ワイヤ		
	緯度	35.728167		
	経度	137.848667		
	概況	健全である。		





	写真番号	57	撮影日	H25.10.8
	施設名	橋		
	緯度	35.728150		
	経度	137.848600		
	概況	健全である。		
	写真番号	58	撮影日	H25.10.8
	施設名	くさり		
	緯度	35.728117		
	経度	137.848500		
	概況	健全である。		
	写真番号	59	撮影日	H25.10.8
	施設名	木製階段		
	緯度	35.728133		
	経度	137.848417		
	概況	健全である。		
	写真番号	60	撮影日	H25.10.8
	施設名	金属階段		
	緯度	35.728000		
	経度	137.848367		
	概況	健全である。		


	写真番号	61	撮影日	H25.10.8
	施設名	登山道状況		
	緯度	35.727917		
	経度	137.848117		
	概況	健全である。		
	写真番号	62	撮影日	H25.10.8
	施設名	金属階段		
	緯度	35.727917		
	経度	137.848000		
	概況	健全である。		
	写真番号	63	撮影日	H25.10.8
	施設名	標識		
	緯度	35.727817		
	経度	137.847683		
	概況	健全である。		
	写真番号	64	撮影日	H25.10.8
	施設名	金属階段		
	緯度	35.727767		
	経度	137.847600		
	概況	健全である。		











	写真番号	65	撮影日	H25.10.8
	施設名	迷い込み防止標識とロープ		
	緯度	35.727733		
	経度	137.847433		
	概況	健全である。		
	写真番号	66	撮影日	H25.10.8
	施設名	標識		
	緯度	35.727767		
	経度	137.847333		
	概況	健全である。		
	写真番号	67	撮影日	H25.10.8
	施設名	くさり		
	緯度	35.727750		
	経度	137.847317		
	概況	健全である。		
	写真番号	68	撮影日	H25.10.8
	施設名	くさりと金属階段		
	緯度	35.727750		
	経度	137.847233		
	概況	健全である。		





	写真番号	69	撮影日	H25.10.8
	施設名	くさり(新)		
	緯度	35.727800		
	経度	137.847167		
	概況	健全である。		
	写真番号	70	撮影日	H25.10.8
	施設名	迷い込み防止ロープと標識		
	緯度	35.727717		
	経度	137.846967		
	概況	健全である。		
	写真番号	71	撮影日	H25.10.8
	施設名	資材置き場(ヘリ荷卸用)		
	緯度	35.727633		
	経度	137.846667		
	概況	健全である。		
	写真番号	72	撮影日	H25.10.8
	施設名	標識		
	緯度	35.727500		
	経度	137.846367		
	概況	健全である。		

	写真番号	73	撮影日	H25.10.8
	施設名	旧道、迷い込み防止ロープと標識		
	緯度	35.727467		
	経度	137.846400		
	概況	健全である。		
	写真番号	74	撮影日	H25.10.8
	施設名	登山道状況(下部沢状ザレ)		
	緯度	35.727250		
	経度	137.846400		
	概況	健全である。		
	写真番号	75	撮影日	H25.10.8
	施設名	侵食防止丸太、金属階段、棧道		
	緯度	35.727017		
	経度	137.846433		
	概況	健全である。		
	写真番号	76	撮影日	H25.10.8
	施設名	丸太階段と金属パイプ手すり		
	緯度	35.726883		
	経度	137.846417		
	概況	健全である。		

	写真番号	77	撮影日	H25.10.8
	施設名	栈道		
	緯度	35.726500		
	経度	137.846483		
	概況	健全である。		
	写真番号	78	撮影日	H25.10.8
	施設名	大地獄注意標識		
	緯度	35.726150		
	経度	137.846500		
	概況	健全である。		
	写真番号	79	撮影日	H25.10.8
	施設名	迷尾根標識		
	緯度	35.726150		
	経度	137.846500		
	概況	健全である。		
	写真番号	80	撮影日	H25.10.8
	施設名	標識		
	緯度	35.726150		
	経度	137.846517		
	概況	健全である。		

	写真番号	81	撮影日	H25.10.8
	施設名	木製階段		
	緯度	35.726183		
	経度	137.846167		
	概況	健全である。		
	写真番号	82	撮影日	H25.10.8
	施設名	金属階段と丸太栈道		
	緯度	35.726117		
	経度	137.846067		
	概況	健全である。		
	写真番号	83	撮影日	H25.10.8
	施設名	栈道(丸太)		
	緯度	35.726133		
	経度	137.845733		
	概況	健全である。		
	写真番号	84	撮影日	H25.10.8
	施設名	金属階段		
	緯度	35.726250		
	経度	137.845450		
	概況	健全である。		

	写真番号	85	撮影日	H25.10.8
	施設名	栈道		
	緯度	35.726300		
	経度	137.845400		
	概況	健全である。		
	写真番号	86	撮影日	H25.10.8
	施設名	丸太階段		
	緯度	35.726300		
	経度	137.845300		
	概況	健全である。		
	写真番号	87	撮影日	H25.10.8
	施設名	登山道状況		
	緯度	35.726417		
	経度	137.845067		
	概況	土砂流出 根露出状況		
	写真番号	88	撮影日	H25.10.8
	施設名	木製階段		
	緯度	35.726367		
	経度	137.844950		
	概況	健全である。		





	写真番号	89	撮影日	H25.10.8
	施設名	栈道		
	緯度	35.726317		
	経度	137.844800		
	概況	健全である。		
	写真番号	90	撮影日	H25.10.8
	施設名	栈道		
	緯度	35.726350		
	経度	137.844483		
	概況	健全である。		
	写真番号	91	撮影日	H25.10.8
	施設名	栈道		
	緯度	35.726400		
	経度	137.844417		
	概況	健全である。		
	写真番号	92	撮影日	H25.10.8
	施設名	木製階段		
	緯度	35.726383		
	経度	137.844450		
	概況	健全である。		

	写真番号	93	撮影日	H25.10.8
	施設名	木製階段		
	緯度	35.726483		
	経度	137.844350		
	概況	健全である。		
	写真番号	94	撮影日	H25.10.8
	施設名	丸太階段		
	緯度	35.726400		
	経度	137.844283		
	概況	健全である。		
	写真番号	95	撮影日	H25.10.8
	施設名	金属階段		
	緯度	35.726183		
	経度	137.843817		
	概況	健全である。		
	写真番号	96	撮影日	H25.10.8
	施設名	栈道		
	緯度	35.726350		
	経度	137.843517		
	概況	健全である。		







	写真番号	97	撮影日	H25.10.8
	施設名	木製階段		
	緯度	35.726433		
	経度	137.843500		
	概況	健全である。		
	写真番号	98	撮影日	H25.10.8
	施設名	丸太階段		
	緯度	35.726883		
	経度	137.841817		
	概況	健全である。		
	写真番号	99	撮影日	H25.10.8
	施設名	登山道状況		
	緯度	35.726700		
	経度	137.841217		
	概況	健全である。		
	写真番号	100	撮影日	H25.10.8
	施設名	登山道状況		
	緯度	35.726067		
	経度	137.838850		
	概況	健全である。		

	写真番号	101	撮影日	H25.10.8
	施設名	金属階段		
	緯度	35.725833		
	経度	137.837783		
	概況	健全である。		
	写真番号	102	撮影日	H25.10.8
	施設名	丸太階段		
	緯度	35.725850		
	経度	137.837583		
	概況	風化している。		
	写真番号	103	撮影日	H25.10.8
	施設名	金属階段		
	緯度	35.725850		
	経度	137.837200		
	概況	健全である。		
	写真番号	104	撮影日	H25.10.8
	施設名	丸太階段(新)		
	緯度	35.725867		
	経度	137.837133		
	概況	健全である。		

	写真番号	105	撮影日	H25.10.8
	施設名	丸太階段(新)		
	緯度	35.725683		
	経度	137.836900		
	概況	健全である。		
	写真番号	106	撮影日	H25.10.8
	施設名	丸太階段		
	緯度	35.725350		
	経度	137.836433		
	概況	健全である。		
	写真番号	107	撮影日	H25.10.8
	施設名	金属階段		
	緯度	35.724867		
	経度	137.835700		
	概況	健全である。		
	写真番号	108	撮影日	H25.10.8
	施設名	丸太階段		
	緯度	35.724100		
	経度	137.835000		
	概況	風化している。		




	写真番号	109	撮影日	H25.10.8
	施設名	丸太階段		
	緯度	35.724033		
	経度	137.834700		
	概況	腐食・風化している。		
	写真番号	110	撮影日	H25.10.8
	施設名	金属階段		
	緯度	35.723367		
	経度	137.833417		
	概況	健全である。		
	写真番号	111	撮影日	H25.10.8
	施設名	金属階段		
	緯度	35.723217		
	経度	137.833133		
	概況	健全である。		
	写真番号	112	撮影日	H25.10.8
	施設名	金属階段		
	緯度	35.723083		
	経度	137.832717		
	概況	健全である。		

	写真番号	113	撮影日	H25.10.8
	施設名	丸太階段		
	緯度	35.723033		
	経度	137.832567		
	概況	健全である。		
	写真番号	114	撮影日	H25.10.8
	施設名	駒石コース		
	緯度	35.722983		
	経度	137.832250		
	概況	未踏査 健全である。		
	写真番号	115	撮影日	H25.10.8
	施設名	駒石、空木平分岐道標		
	緯度	35.722967		
	経度	137.832283		
	概況	健全である。		
	写真番号	116	撮影日	H25.10.8
	施設名	登山道状況		
	緯度	35.722483		
	経度	137.830433		
	概況	健全である。		

	写真番号	117	撮影日	H25.10.8
	施設名	標識		
	緯度	35.722267		
	経度	137.829917		
	概況	判読不能		
	写真番号	118	撮影日	H25.10.8
	施設名	登山道状況		
	緯度	35.721950		
	経度	137.829483		
	概況	健全である。		
	写真番号	119	撮影日	H25.10.8
	施設名	標識		
	緯度	35.721250		
	経度	137.828800		
	概況	落下している。		
	写真番号	120	撮影日	H25.10.8
	施設名	空木平沢 丸木橋		
	緯度	35.721183		
	経度	137.828667		
	概況	健全である。		

路線名：池山線

路線番号：17



	写真番号	121	撮影日	H25.10.8
	施設名	避難小屋前		
	緯度	35.721033		
	経度	137.828483		
	概況	緑制限ロープ 健全である。		
	写真番号	122	撮影日	H25.10.8
	施設名	空木平避難小屋前 標識		
	緯度	35.720983		
	経度	137.828283		
	概況	緑制限ロープ 健全である。		
	写真番号	123	撮影日	H25.10.8
	施設名	空木平避難小屋前 丸太階段		
	緯度	35.720950		
	経度	137.828333		
	概況	石畳 制限ロープ 健全である。		
	写真番号	124	撮影日	H25.10.8
	施設名	登山道状況		
	緯度	35.720950		
	経度	137.827433		
	概況	健全である。		

路線名：池山線

路線番号：17

	写真番号	125	撮影日	H25.10.8
	施設名	登山道状況		
	緯度	35.720583		
	経度	137.826433		
	概況	健全である。		
	写真番号	126	撮影日	H25.10.8
	施設名	登山道状況		
	緯度	35.720133		
	経度	137.824550		
	概況	健全である。		
	写真番号	127	撮影日	H25.10.8
	施設名	登山道状況		
	緯度	35.719167		
	経度	137.822283		
	概況	健全である。		
	写真番号	128	撮影日	H25.10.8
	施設名	丸太階段		
	緯度	35.719383		
	経度	137.820750		
	概況	健全である。		



	写真番号	129	撮影日	H25.10.8
	施設名	丸太階段		
	緯度	35.719600		
	経度	137.819883		
	概況	侵食状況あり		
	写真番号	130	撮影日	H25.10.8
	施設名	駒峰ヒュッテ		
	緯度	35.719867		
	経度	137.818550		
	概況	健全である。		
	写真番号	131	撮影日	H25.10.8
	施設名	丸太階段		
	緯度	35.719717		
	経度	137.819167		
	概況	健全である。		
	写真番号	132	撮影日	H25.10.8
	施設名	駒峰ヒュッテ横道標(駒石ルート合流)		
	緯度	35.719700		
	経度	137.818500		
	概況	健全である。		

	写真番号	133	撮影日	H25.10.8
	施設名	侵食防止工事機材		
	緯度	35.719533		
	経度	137.817967		
	概況	健全である。		
	写真番号	134	撮影日	H25.10.8
	施設名	侵食防止工事資材		
	緯度	35.719517		
	経度	137.817933		
	概況	健全である。		
	写真番号	135	撮影日	H25.10.8
	施設名	侵食防止丸太(道横の斜面)		
	緯度	35.719267		
	経度	137.817667		
	概況	健全である。		
	写真番号	136	撮影日	H25.10.8
	施設名	侵食防止丸太(道横の斜面)		
	緯度	35.719267		
	経度	137.817650		
	概況	健全である。		

	写真番号	137	撮影日	H25.10.8
	施設名	丸太階段(侵食防止)		
	緯度	35.719250		
	経度	137.817633		
	概況	階段横 侵食あり		
	写真番号	138	撮影日	H25.10.8
	施設名	丸太階段(侵食防止)		
	緯度	35.719083		
	経度	137.817517		
	概況	健全である。		
	写真番号	139	撮影日	H25.10.8
	施設名	丸太階段(侵食防止)		
	緯度	35.719083		
	経度	137.817467		
	概況	健全である。		
	写真番号	140	撮影日	H25.10.8
	施設名	丸太階段(侵食防止)		
	緯度	35.719100		
	経度	137.817300		
	概況	健全である。		

路線名：池山線

路線番号：17

	写真番号	141	撮影日	H25.10.8
	施設名	木道(侵食対策) 植生保護マット		
	緯度	35.719100		
	経度	137.817217		
	概況	健全である。		
	写真番号	142	撮影日	H25.10.8
	施設名	空木岳道標		
	緯度	35.719033		
	経度	137.817083		
	概況	健全である。		
	写真番号		撮影日	
	施設名			
	緯度			
	経度			
	概況			
	写真番号		撮影日	
	施設名			
	緯度			
	経度			
	概況			