

	写真番号	1	撮影日	H25.10.17
	施設名	登山口 道標		
	緯度	35.696150		
	経度	137.750917		
	概況	健全である。		
	写真番号	2	撮影日	H25.10.17
	施設名	林道ゲート標識		
	緯度	35.694983		
	経度	137.751350		
	概況	健全である。		
	写真番号	3	撮影日	H25.10.17
	施設名	林道ゲート		
	緯度	35.695000		
	経度	137.751300		
	概況	注意看板 健全である。		
	写真番号	4	撮影日	H25.10.17
	施設名	今朝沢林道道標		
	緯度	35.694550		
	経度	137.751550		
	概況	健全である。		

	写真番号	9	撮影日	H25.10.17
	施設名	今朝沢林道(東川線)		
	緯度	35.704783		
	経度	137.750517		
	概況	健全である。		
	写真番号	10	撮影日	H25.10.17
	施設名	今朝沢林道(東川線)		
	緯度	35.707483		
	経度	137.753583		
	概況	山側 崩落斜面		
	写真番号	11	撮影日	H25.10.17
	施設名	今朝沢林道(東川線)洗越し		
	緯度	35.708583		
	経度	137.756733		
	概況	健全である。		
	写真番号	12	撮影日	H25.10.17
	施設名	今朝沢林道(東川線)洗越し		
	緯度	35.712400		
	経度	137.755667		
	概況	山側 防護ネット有り 健全である。		





	写真番号	13	撮影日	H25.10.17
	施設名	避難小屋		
	緯度	35.720250		
	経度	137.761117		
	概況	健全である。		
	写真番号	14	撮影日	H25.10.17
	施設名	今朝沢林道(東川線)洗越し		
	緯度	35.717100		
	経度	137.757683		
	概況	橋梁 健全である。		
	写真番号	15	撮影日	H25.10.17
	施設名	今朝沢林道分岐		
	緯度	35.722800		
	経度	137.762017		
	概況	健全である。		
	写真番号	16	撮影日	H25.10.17
	施設名	金沢土場道標		
	緯度	35.722917		
	経度	137.762017		
	概況	健全である。		

	写真番号	17	撮影日	H25.10.17
	施設名	金沢土場道標		
	緯度	35.722917		
	経度	137.761967		
	概況	健全である。		
	写真番号	18	撮影日	H25.10.17
	施設名	今朝沢林道支線		
	緯度	35.721967		
	経度	137.763433		
	概況	健全である。		
	写真番号	19	撮影日	H25.10.17
	施設名	今朝沢林道支線(金沢)		
	緯度	35.720333		
	経度	137.768317		
	概況	健全である。		
	写真番号	20	撮影日	H25.10.17
	施設名	今朝沢林道支線(金沢)		
	緯度	35.720400		
	経度	137.768667		
	概況	山側 吹き付け工 健全である。		

	写真番号	21	撮影日	H25.10.17
	施設名	今朝沢林道支線		
	緯度	35.718800		
	経度	137.767367		
	概況	健全である。		
	写真番号	22	撮影日	H25.10.17
	施設名	うさぎ平登山口道標		
	緯度	35.719067		
	経度	137.766117		
	概況	健全である。		
	写真番号	23	撮影日	H25.10.17
	施設名	うさぎ平登山口標識		
	緯度	35.719083		
	経度	137.766117		
	概況	健全である。		
	写真番号	24	撮影日	H25.10.17
	施設名	うさぎ平登山口(振返り)		
	緯度	35.719033		
	経度	137.766117		
	概況	健全である。		

	写真番号	25	撮影日	H25.10.17
	施設名	標識		
	緯度	35.718333		
	経度	137.766867		
	概況	破損・落下している。		
	写真番号	26	撮影日	H25.10.17
	施設名	道標		
	緯度	35.718317		
	経度	137.766867		
	概況	判読不能		
	写真番号	27	撮影日	H25.10.17
	施設名	登山道状況(笹刈有)		
	緯度	35.717950		
	経度	137.767467		
	概況	健全である。		
	写真番号	28	撮影日	H25.10.17
	施設名	丸太階段(古い)		
	緯度	35.717133		
	経度	137.768683		
	概況	健全である。		

	写真番号	29	撮影日	H25.10.17
	施設名	八丁のぞき		
	緯度	35.717300		
	経度	137.769600		
	概況	健全である。		
	写真番号	30	撮影日	H25.10.17
	施設名	八丁のぞき道標とペイント		
	緯度	35.717333		
	経度	137.769650		
	概況	落下している。		
	写真番号	31	撮影日	H25.10.17
	施設名	登山道状況		
	緯度	35.717650		
	経度	137.770250		
	概況	健全である。		
	写真番号	32	撮影日	H25.10.17
	施設名	標識		
	緯度	35.717850		
	経度	137.771300		
	概況	健全である。		





	写真番号	33	撮影日	H25.10.17
	施設名	登山道状況		
	緯度	35.718450		
	経度	137.772000		
	概況	健全である。		
	写真番号	34	撮影日	H25.10.17
	施設名	丸太階段		
	緯度	35.719083		
	経度	137.772767		
	概況	健全である。		
	写真番号	35	撮影日	H25.10.17
	施設名	丸太階段		
	緯度	35.719217		
	経度	137.772833		
	概況	健全である。		
	写真番号	36	撮影日	H25.10.17
	施設名	丸太階段		
	緯度	35.719433		
	経度	137.772983		
	概況	健全である。		





	写真番号	37	撮影日	H25.10.17
	施設名	丸太階段		
	緯度	35.719433		
	経度	137.773117		
	概況	健全である。		
	写真番号	38	撮影日	H25.10.17
	施設名	登山道状況		
	緯度	35.719817		
	経度	137.774767		
	概況	健全である。		
	写真番号	39	撮影日	H25.10.17
	施設名	登山道状況		
	緯度	35.719967		
	経度	137.776833		
	概況	健全である。		
	写真番号	40	撮影日	H25.10.17
	施設名	風倒木		
	緯度	35.720600		
	経度	137.778050		
	概況	歩行の妨げになっている。		

	写真番号	41	撮影日	H25.10.17
	施設名	登山道状況(道迷い防止トラロープ)		
	緯度	35.720767		
	経度	137.778300		
	概況	健全である。		
	写真番号	42	撮影日	H25.10.17
	施設名	道標		
	緯度	35.720900		
	経度	137.778533		
	概況	健全である。		
	写真番号	43	撮影日	H25.10.17
	施設名	登山道状況(北沢吊橋)		
	緯度	35.721250		
	経度	137.778700		
	概況	健全である。		
	写真番号	44	撮影日	H25.10.17
	施設名	北沢道標		
	緯度	35.721267		
	経度	137.778833		
	概況	健全である。		

	写真番号	45	撮影日	H25.10.17
	施設名	北沢道標		
	緯度	35.721650		
	経度	137.779217		
	概況	判読不能		
	写真番号	46	撮影日	H25.10.17
	施設名	登山道状況(急登)		
	緯度	35.721933		
	経度	137.779483		
	概況	健全である。		
	写真番号	47	撮影日	H25.10.17
	施設名	登山道状況		
	緯度	35.721700		
	経度	137.780517		
	概況	健全である。		
	写真番号	48	撮影日	H25.10.17
	施設名	登山道状況		
	緯度	35.721483		
	経度	137.781300		
	概況	健全である。		


	写真番号	49	撮影日	H25.10.17
	施設名	登山道状況		
	緯度	35.721517		
	経度	137.782083		
	概況	健全である。		
	写真番号	50	撮影日	H25.10.17
	施設名	登山道状況		
	緯度	35.721483		
	経度	137.783417		
	概況	健全である。		
	写真番号	51	撮影日	H25.10.17
	施設名	七合目道標		
	緯度	35.721350		
	経度	137.784717		
	概況	健全である。		
	写真番号	52	撮影日	H25.10.17
	施設名	七合目道標		
	緯度	35.721350		
	経度	137.784733		
	概況	健全である。		

	写真番号	53	撮影日	H25.10.17
	施設名	登山道状況(赤ペイント)		
	緯度	35.721200		
	経度	137.786083		
	概況	健全である。		
	写真番号	54	撮影日	H25.10.17
	施設名	登山道状況		
	緯度	35.720933		
	経度	137.786267		
	概況	健全である。		
	写真番号	55	撮影日	H25.10.17
	施設名	道標(仙人の泉)		
	緯度	35.720667		
	経度	137.786367		
	概況	健全である。		
	写真番号	56	撮影日	H25.10.17
	施設名	登山道状況		
	緯度	35.720567		
	経度	137.786467		
	概況	表流侵食		

	写真番号	57	撮影日	H25.10.17
	施設名	登山道状況		
	緯度	35.720900		
	経度	137.788083		
	概況	健全である。		
	写真番号	58	撮影日	H25.10.17
	施設名	ブリキ標識		
	緯度	35.721200		
	経度	137.788367		
	概況	健全である。		
	写真番号	59	撮影日	H25.10.17
	施設名	登山道状況		
	緯度	35.720617		
	経度	137.789283		
	概況	健全である。		
	写真番号	60	撮影日	H25.10.17
	施設名	登山道状況		
	緯度	35.720117		
	経度	137.789467		
	概況	表流侵食		

	写真番号	61	撮影日	H25.10.17
	施設名	登山道状況		
	緯度	35.719767		
	経度	137.789767		
	概況	表流侵食、赤ペイント		
	写真番号	62	撮影日	H25.10.17
	施設名	ブリキ標識		
	緯度	35.719767		
	経度	137.790167		
	概況	健全である。		
	写真番号	63	撮影日	H25.10.17
	施設名	丸太階段		
	緯度	35.719717		
	経度	137.790467		
	概況	倒木のため、利用不可能		
	写真番号	64	撮影日	H25.10.17
	施設名	丸太階段(古い)		
	緯度	35.719667		
	経度	137.790650		
	概況	健全である。		

	写真番号	65	撮影日	H25.10.17
	施設名	八合目道標		
	緯度	35.719217		
	経度	137.791817		
	概況	健全である。		
	写真番号	66	撮影日	H25.10.17
	施設名	八合目道標		
	緯度	35.719217		
	経度	137.791800		
	概況	破損・落下している。		
	写真番号	67	撮影日	H25.10.17
	施設名	登山道状況		
	緯度	35.718950		
	経度	137.792267		
	概況	健全である。		
	写真番号	68	撮影日	H25.10.17
	施設名	丸太栈道(古い)		
	緯度	35.718917		
	経度	137.792500		
	概況	健全である。		

	写真番号	69	撮影日	H25.10.17
	施設名	丸太栈道(古い)		
	緯度	35.718917		
	経度	137.793067		
	概況	健全である。		
	写真番号	70	撮影日	H25.10.17
	施設名	ペイント矢印		
	緯度	35.718350		
	経度	137.794617		
	概況	健全である。		
	写真番号	71	撮影日	H25.10.17
	施設名	登山道状況		
	緯度	35.718400		
	経度	137.796250		
	概況	健全である。		
	写真番号	72	撮影日	H25.10.17
	施設名	見晴台道標		
	緯度	35.718550		
	経度	137.796783		
	概況	落下している。		

	写真番号	73	撮影日	H25.10.17
	施設名	登山道状況		
	緯度	35.718750		
	経度	137.798233		
	概況	健全である。		
	写真番号	74	撮影日	H25.10.17
	施設名	見晴し場標識		
	緯度	35.719067		
	経度	137.798750		
	概況	健全である。		
	写真番号	75	撮影日	H25.10.17
	施設名	丸太栈道(古い)		
	緯度	35.719433		
	経度	137.798850		
	概況	健全である。		
	写真番号	76	撮影日	H25.10.17
	施設名	ペイント矢印		
	緯度	35.719783		
	経度	137.799067		
	概況	健全である。		

	写真番号	77	撮影日	H25.10.17
	施設名	丸太栈道(古い)		
	緯度	35.719800		
	経度	137.799117		
	概況	健全である。		
	写真番号	78	撮影日	H25.10.17
	施設名	標識		
	緯度	35.719983		
	経度	137.799933		
	概況	判読不可能		
	写真番号	79	撮影日	H25.10.17
	施設名	登山道状況(赤ペイント)		
	緯度	35.720500		
	経度	137.801033		
	概況	崩落押し出し(小規模)		
	写真番号	80	撮影日	H25.10.17
	施設名	ペイント矢印		
	緯度	35.721133		
	経度	137.802183		
	概況	健全である。		

	写真番号	81	撮影日	H25.10.17
	施設名	丸太栈道		
	緯度	35.721583		
	経度	137.802883		
	概況	崩れている。		
	写真番号	82	撮影日	H25.10.17
	施設名	丸太栈道		
	緯度	35.721900		
	経度	137.803400		
	概況	健全である。		
	写真番号	83	撮影日	H25.10.17
	施設名	危険表示テープ		
	緯度	35.722017		
	経度	137.803617		
	概況	健全である。		
	写真番号	84	撮影日	H25.10.17
	施設名	登山道状況		
	緯度	35.722167		
	経度	137.803650		
	概況	健全である。		

	写真番号	85	撮影日	H25.10.17
	施設名	道迷い防止トラロープと赤ペイント		
	緯度	35.722233		
	経度	137.804117		
	概況	健全である。		
	写真番号	86	撮影日	H25.10.17
	施設名	丸太階段		
	緯度	35.722383		
	経度	137.804283		
	概況	健全である。		
	写真番号	87	撮影日	H25.10.17
	施設名	義仲の力水 標識		
	緯度	35.722350		
	経度	137.804383		
	概況	健全である。		
	写真番号	88	撮影日	H25.10.17
	施設名	水場(義仲の力水)		
	緯度	35.722350		
	経度	137.804383		
	概況	健全である。		

	写真番号	89	撮影日	H25.10.17
	施設名	丸太土留		
	緯度	35.722350		
	経度	137.804333		
	概況	健全である。		
	写真番号	90	撮影日	H25.10.17
	施設名	丸太栈道(古い)		
	緯度	35.722333		
	経度	137.804400		
	概況	健全である。		
	写真番号	91	撮影日	H25.10.17
	施設名	丸太階段		
	緯度	35.722167		
	経度	137.805367		
	概況	健全である。		
	写真番号	92	撮影日	H25.10.17
	施設名	登山道状況		
	緯度	35.722350		
	経度	137.806150		
	概況	健全である。		

	写真番号	93	撮影日	H25.10.17
	施設名	丸太階段		
	緯度	35.722533		
	経度	137.806433		
	概況	健全である。		
	写真番号	94	撮影日	H25.10.17
	施設名	登山道状況		
	緯度	35.723000		
	経度	137.807117		
	概況	健全である。		
	写真番号	95	撮影日	H25.10.17
	施設名	登山道状況		
	緯度	35.723067		
	経度	137.807383		
	概況	健全である。		
	写真番号	96	撮影日	H25.10.17
	施設名	木曾殿山荘前 鉄製階段		
	緯度	35.723133		
	経度	137.807600		
	概況	健全である。		

路線名: 東川本谷線

路線番号: 16

	写真番号	97	撮影日	H25.10.17
	施設名	合流点道標		
	緯度	35.723383		
	経度	137.807817		
	概況	健全である。		
	写真番号		撮影日	
	施設名			
	緯度			
	経度			
	概況			
	写真番号		撮影日	
	施設名			
	緯度			
	経度			
	概況			
	写真番号		撮影日	
	施設名			
	緯度			
	経度			
	概況			