

	写真番号	1	撮影日	H25.10.3
	施設名	キャンプ場受付		
	緯度	36.209017		
	経度	138.102883		
	概況	健全である。		
	写真番号	2	撮影日	H25.10.3
	施設名	案内図		
	緯度	36.208617		
	経度	138.103300		
	概況	健全である。		
	写真番号	3	撮影日	H25.10.3
	施設名	登山道状況		
	緯度	36.208750		
	経度	138.104467		
	概況	健全である。		
	写真番号	4	撮影日	H25.9.24
	施設名	道標		
	緯度	36.209400		
	経度	138.106400		
	概況	健全である。		

	写真番号	5	撮影日	H25.9.24
	施設名	案内図		
	緯度	36.209917		
	経度	138.107550		
	概況	健全である。		
	写真番号	6	撮影日	H25.9.24
	施設名	登山道状況		
	緯度	36.209950		
	経度	138.107600		
	概況	健全である。		
	写真番号	7	撮影日	H25.9.24
	施設名	道標		
	緯度	36.209917		
	経度	138.107700		
	概況	健全である。		
	写真番号	8	撮影日	H25.9.24
	施設名	道標		
	緯度	36.209900		
	経度	138.107733		
	概況	健全である。		

	写真番号	9	撮影日	H25.9.24
	施設名	配水施設		
	緯度	36.208517		
	経度	138.109083		
	概況	健全である。		
	写真番号	10	撮影日	H25.9.24
	施設名	石碑		
	緯度	36.208533		
	経度	138.109100		
	概況	健全である。		
	写真番号	11	撮影日	H25.10.3
	施設名	登山道状況		
	緯度	36.208183		
	経度	138.110017		
	概況	健全である。		
	写真番号	12	撮影日	H25.9.24
	施設名	道標		
	緯度	36.207383		
	経度	138.111183		
	概況	落下している		





路線名: 広小場線





路線番号: 16

	写真番号	13	撮影日	H25.10.3
	施設名	登山道状況		
	緯度	36.206000		
	経度	138.110633		
	概況	健全である。		
	写真番号	14	撮影日	H25.10.3
	施設名	登山道状況		
	緯度	36.204100		
	経度	138.111350		
	概況	健全である。		
	写真番号	15	撮影日	H25.9.24
	施設名	道標		
	緯度	36.203150		
	経度	138.110450		
	概況	健全である。		
	写真番号	16	撮影日	H25.9.24
	施設名	登山道状況		
	緯度	36.203583		
	経度	138.111317		
	概況	健全である。		

	写真番号	17	撮影日	H25.9.24
	施設名	廃屋(旧避難小屋)		
	緯度	36.203617		
	経度	138.111350		
	概況	現在は未使用		
	写真番号	18	撮影日	H25.9.24
	施設名	登山道状況		
	緯度	36.204350		
	経度	138.117033		
	概況	健全である。		
	写真番号	19	撮影日	H25.9.24
	施設名	道標		
	緯度	36.204733		
	経度	138.117500		
	概況	健全である。		
	写真番号	20	撮影日	H25.9.24
	施設名	登山道状況		
	緯度	36.203917		
	経度	138.122717		
	概況	健全である。		

	写真番号	21	撮影日	H25.9.24
	施設名	登山道状況		
	緯度	36.204183		
	経度	138.123850		
	概況	健全である。		
	写真番号	22	撮影日	H25.9.24
	施設名	美ヶ原ハイランドロッジ		
	緯度	36.204133		
	経度	138.124133		
	概況	現在は閉鎖中		
	写真番号	23	撮影日	H25.9.24
	施設名	道標		
	緯度	36.204100		
	経度	138.126850		
	概況	健全である。		
	写真番号	24	撮影日	H25.9.24
	施設名	三角点		
	緯度	36.204133		
	経度	138.126883		
	概況	健全である。		

	写真番号	25	撮影日	H25.9.24
	施設名	道標		
	緯度	36.208667		
	経度	138.109883		
	概況	健全である。		
	写真番号	26	撮影日	H25.9.24
	施設名	石橋		
	緯度	36.208617		
	経度	138.109983		
	概況	健全である。		
	写真番号	27	撮影日	H25.9.24
	施設名	道標・案内図		
	緯度	36.208483		
	経度	138.110217		
	概況	案内図はかすれている		
	写真番号	28	撮影日	H25.9.24
	施設名	木橋		
	緯度	36.208633		
	経度	138.110633		
	概況	健全である。		





	写真番号	29	撮影日	H25.9.24
	施設名	看板		
	緯度	36.210133		
	経度	138.115017		
	概況	健全である。		
	写真番号	30	撮影日	H25.9.24
	施設名	木段		
	緯度	36.210300		
	経度	138.115100		
	概況	健全である。		
	写真番号	31	撮影日	H25.9.24
	施設名	道標		
	緯度	36.210250		
	経度	138.115150		
	概況	健全である。		
	写真番号	32	撮影日	H25.9.24
	施設名	木橋		
	緯度	36.210200		
	経度	138.115283		
	概況	健全である。		







	写真番号	33	撮影日	H25.9.24
	施設名	東屋		
	緯度	36.210233		
	経度	138.115417		
	概況	健全である。		
	写真番号	34	撮影日	H25.9.24
	施設名	道標		
	緯度	36.210217		
	経度	138.115450		
	概況	健全である。		
	写真番号	35	撮影日	H25.9.24
	施設名	トイレ		
	緯度	36.210183		
	経度	138.115433		
	概況	健全である。		
	写真番号	36	撮影日	H25.9.24
	施設名	手洗い場		
	緯度	36.210033		
	経度	138.115817		
	概況	健全である。		

	写真番号	37	撮影日	H25.9.24
	施設名	登山道状況		
	緯度	36.210250		
	経度	138.115967		
	概況	健全である。		
	写真番号	38	撮影日	H25.9.24
	施設名	道標		
	緯度	36.209633		
	経度	138.116250		
	概況	健全である。		
	写真番号	39	撮影日	H25.9.24
	施設名	登山道状況		
	緯度	36.210400		
	経度	138.118700		
	概況	健全である。		
	写真番号	40	撮影日	H25.9.24
	施設名	道標		
	緯度	36.210050		
	経度	138.119567		
	概況	健全である。		

	写真番号	41	撮影日	H25.9.24
	施設名	登山道状況		
	緯度	36.209100		
	経度	138.121700		
	概況	健全である。		
	写真番号	42	撮影日	H25.9.24
	施設名	登山道状況		
	緯度	36.208450		
	経度	138.123633		
	概況	健全である。		
	写真番号	43	撮影日	H25.9.24
	施設名	登山道状況		
	緯度	36.206217		
	経度	138.124667		
	概況	健全である。		
	写真番号	44	撮影日	H25.9.24
	施設名	登山道状況		
	緯度	36.206300		
	経度	138.127100		
	概況	健全である。		

	写真番号	45	撮影日	H25.9.24
	施設名	道標		
	緯度	36.204267		
	経度	138.125933		
	概況	健全である。		
	写真番号	46	撮影日	H25.8.14
	施設名	登山道状況		
	緯度	36.211733		
	経度	138.115383		
	概況	健全である。		
	写真番号	47	撮影日	H25.8.14
	施設名	道標		
	緯度	36.212483		
	経度	138.115933		
	概況	健全である。		
	写真番号	48	撮影日	H25.8.14
	施設名	道標		
	緯度	36.213100		
	経度	138.116550		
	概況	健全である。		

	写真番号	49	撮影日	H25.8.14
	施設名	登山道状況		
	緯度	36.213550		
	経度	138.116850		
	概況	健全である。		
	写真番号	50	撮影日	H25.8.14
	施設名	道標		
	緯度	36.214433		
	経度	138.117150		
	概況	健全である。		
	写真番号	51	撮影日	H25.8.14
	施設名	道標		
	緯度	36.215367		
	経度	138.117683		
	概況	健全である。		
	写真番号	52	撮影日	H25.8.14
	施設名	登山道状況		
	緯度	36.215683		
	経度	138.118533		
	概況	健全である。		

 <p>2013/08/14</p>	写真番号	53	撮影日	H25.8.14
	施設名	登山道状況		
	緯度	36.216517		
	経度	138.119150		
	概況	健全である。		
 <p>2013/08/14</p>	写真番号	54	撮影日	H25.8.14
	施設名	道標 分岐		
	緯度	36.216867		
	経度	138.120017		
	概況	健全である。		
 <p>2013/08/14</p>	写真番号	55	撮影日	H25.8.14
	施設名	案内図		
	緯度	36.217700		
	経度	138.120983		
	概況	健全である。		
 <p>2013/08/14</p>	写真番号	56	撮影日	H25.8.14
	施設名	道標		
	緯度	36.218617		
	経度	138.121533		
	概況	健全である。		