

	写真番号	1	撮影日	H25.8.14
	施設名	登山道入口		
	緯度	36.211483		
	経度	138.098733		
	概況	車道からの入口部 健全である。		
	写真番号	2	撮影日	H25.8.14
	施設名	道標		
	緯度	36.211533		
	経度	138.098717		
	概況	健全である。		
	写真番号	3	撮影日	H25.8.14
	施設名	道標 分岐		
	緯度	36.219583		
	経度	138.102817		
	概況	健全である。		
	写真番号	4	撮影日	H25.8.14
	施設名	道標		
	緯度	36.220550		
	経度	138.107367		
	概況	健全である。		

	写真番号	5	撮影日	H25.8.14
	施設名	道標		
	緯度	36.221467		
	経度	138.107900		
	概況	健全である。		
	写真番号	6	撮影日	H25.8.14
	施設名	ゴミ		
	緯度	36.221900		
	経度	138.107083		
	概況	登山客が捨てたものと思われる		
	写真番号	7	撮影日	H25.8.14
	施設名	道標		
	緯度	36.221900		
	経度	138.106733		
	概況	健全である。		
	写真番号	8	撮影日	H25.8.14
	施設名	登山道状況		
	緯度	36.223150		
	経度	138.106300		
	概況	健全である。		





	写真番号	9	撮影日	H25.8.14
	施設名	道標 分岐		
	緯度	36.224100		
	経度	138.106900		
	概況	健全である。		
	写真番号	10	撮影日	H25.10.3
	施設名	道標		
	緯度	36.225183		
	経度	138.107250		
	概況	健全である。		
	写真番号	11	撮影日	H25.10.3
	施設名	道標 分岐		
	緯度	36.225133		
	経度	138.107417		
	概況	健全である。		
	写真番号	12	撮影日	H25.10.3
	施設名	登山道状況		
	緯度	36.225250		
	経度	138.107383		
	概況	健全である。		





	写真番号	13	撮影日	H25.10.3
	施設名	道標		
	緯度	36.225900		
	経度	138.104683		
	概況	緑規制ロープ健全である。		
	写真番号	14	撮影日	H25.10.3
	施設名	登山道状況		
	緯度	36.225883		
	経度	138.104783		
	概況	林道合流部健全である。		
	写真番号	15	撮影日	H25.10.3
	施設名	道標 案内図		
	緯度	36.225933		
	経度	138.102133		
	概況	健全である。		
	写真番号	16	撮影日	H25.9.17
	施設名	道標		
	緯度	36.227050		
	経度	138.097250		
	概況	健全である。		

路線名：美ヶ原登山道

路線番号：15

	写真番号	17	撮影日	H25.9.27
	施設名	道標		
	緯度	36.226333		
	経度	138.095367		
	概況	健全である。		
	写真番号	18	撮影日	H25.9.17
	施設名	石碑		
	緯度	36.226300		
	経度	138.095367		
	概況	健全である。		
	写真番号	19	撮影日	H25.9.17
	施設名	石仏		
	緯度	36.226150		
	経度	138.095367		
	概況	健全である。		
	写真番号	20	撮影日	H25.9.27
	施設名	登山道状況		
	緯度	36.226117		
	経度	138.094650		
	概況	健全である。		

	写真番号	21	撮影日	H25.9.27
	施設名	道標		
	緯度	36.225333		
	経度	138.093717		
	概況	健全である。		
	写真番号	22	撮影日	H25.9.27
	施設名	登山道状況		
	緯度	36.224133		
	経度	138.092550		
	概況	健全である。		
	写真番号	23	撮影日	H25.9.27
	施設名	道標		
	緯度	36.221283		
	経度	138.090233		
	概況	健全である。		
	写真番号	24	撮影日	H25.9.27
	施設名	登山道状況		
	緯度	36.220333		
	経度	138.091533		
	概況	健全である。		

	写真番号	25	撮影日	H25.9.27
	施設名	道標		
	緯度	36.216833		
	経度	138.093350		
	概況	健全である。		
	写真番号	26	撮影日	H25.9.27
	施設名	トイレ		
	緯度	36.216533		
	経度	138.093050		
	概況	健全である。		
	写真番号	27	撮影日	H25.9.27
	施設名	トイレ		
	緯度	36.216533		
	経度	138.091033		
	概況	健全である。		
	写真番号	28	撮影日	H25.9.27
	施設名	手洗い場		
	緯度	36.216567		
	経度	138.090633		
	概況	健全である。		

	写真番号	29	撮影日	H25.9.27
	施設名	看板		
	緯度	36.216050		
	経度	138.089350		
	概況	健全である。		
	写真番号	30	撮影日	H25.9.27
	施設名	案内図		
	緯度	36.216050		
	経度	138.089350		
	概況	健全である。		
	写真番号	31	撮影日	H25.9.27
	施設名	道標・バス停		
	緯度	36.216017		
	経度	138.089150		
	概況	健全である。		
	写真番号		撮影日	
	施設名			
	緯度			
	経度			
	概況			