





	写真番号	1	撮影日	H25.10.21
	施設名	檜尾橋バス停		
	緯度	35.753883		
	経度	137.858317		
	概況	健全である。		
	写真番号	2	撮影日	H25.10.21
	施設名	檜尾橋バス停 あずま屋		
	緯度	35.753983		
	経度	137.858467		
	概況	健全である。		
	写真番号	3	撮影日	H25.10.21
	施設名	檜尾橋バス停		
	緯度	35.754050		
	経度	137.858383		
	概況	健全である。		
	写真番号	4	撮影日	H25.10.21
	施設名	南信森林管理署 看板		
	緯度	35.753983		
	経度	137.858033		
	概況	健全である。		




	写真番号	5	撮影日	H25.10.21
	施設名	登山道入口・看板		
	緯度	35.754700		
	経度	137.858133		
	概況	文字かすれている。		
	写真番号	6	撮影日	H25.10.21
	施設名	登山道状況		
	緯度	35.755217		
	経度	137.857700		
	概況	健全である。		
	写真番号	7	撮影日	H25.10.21
	施設名	標識		
	緯度	35.755367		
	経度	137.856650		
	概況	健全である。		
	写真番号	8	撮影日	H25.10.21
	施設名	水場		
	緯度	35.755817		
	経度	137.856400		
	概況	健全である。		

	写真番号	9	撮影日	H25.10.21
	施設名	登山道状況		
	緯度	35.755867		
	経度	137.856350		
	概況	健全である。		
	写真番号	10	撮影日	H25.10.21
	施設名	登山道状況		
	緯度	35.757133		
	経度	137.856750		
	概況	健全である。		
	写真番号	11	撮影日	H25.10.21
	施設名	標識		
	緯度	35.757300		
	経度	137.856083		
	概況	健全である。		
	写真番号	12	撮影日	H25.10.21
	施設名	標識		
	緯度	35.757533		
	経度	137.855600		
	概況	落下している。		

	写真番号	13	撮影日	H25.10.21
	施設名	登山道状況		
	緯度	35.757633		
	経度	137.855133		
	概況	健全である。		
	写真番号	14	撮影日	H25.10.21
	施設名	登山道状況		
	緯度	35.757300		
	経度	137.853250		
	概況	健全である。		
	写真番号	15	撮影日	H25.10.21
	施設名	標識		
	緯度	35.756667		
	経度	137.851783		
	概況	健全である。		
	写真番号	16	撮影日	H25.10.21
	施設名	登山道状況		
	緯度	35.756433		
	経度	137.850167		
	概況	健全である。		

	写真番号	17	撮影日	H25.10.21
	施設名	登山道状況		
	緯度	35.755883		
	経度	137.847333		
	概況	笹刈り払い 健全である。		
	写真番号	18	撮影日	H25.10.21
	施設名	標識		
	緯度	35.755400		
	経度	137.846467		
	概況	落下している。		
	写真番号	19	撮影日	H25.10.21
	施設名	標識		
	緯度	35.755217		
	経度	137.845483		
	概況	支柱傾いている。		
	写真番号	20	撮影日	H25.10.21
	施設名	登山道状況		
	緯度	35.755167		
	経度	137.845183		
	概況	健全である。		

	写真番号	21	撮影日	H25.10.21
	施設名	標識		
	緯度	35.754833		
	経度	137.843717		
	概況	落下している。		
	写真番号	22	撮影日	H25.10.21
	施設名	標識		
	緯度	35.754417		
	経度	137.842683		
	概況	支柱破損。 標識落下している。		
	写真番号	23	撮影日	H25.10.21
	施設名	標識		
	緯度	35.754417		
	経度	137.842683		
	概況	健全である。		
	写真番号	24	撮影日	H25.10.21
	施設名	標識		
	緯度	35.754783		
	経度	137.842000		
	概況	健全である。		





	写真番号	25	撮影日	H25.10.21
	施設名	登山道状況		
	緯度	35.755250		
	経度	137.840117		
	概況	健全である。		
	写真番号	26	撮影日	H25.10.21
	施設名	標識		
	緯度	35.755417		
	経度	137.839283		
	概況	健全である。		
	写真番号	27	撮影日	H25.10.21
	施設名	登山道状況		
	緯度	35.755433		
	経度	137.838967		
	概況	健全である。		
	写真番号	28	撮影日	H25.10.21
	施設名	標識		
	緯度	35.755367		
	経度	137.837983		
	概況	健全である。		

	写真番号	29	撮影日	H25.10.21
	施設名	アルミはしご		
	緯度	35.755267		
	経度	137.837267		
	概況	健全である。		
	写真番号	30	撮影日	H25.10.21
	施設名	アルミはしご		
	緯度	35.755367		
	経度	137.837067		
	概況	健全である。		
	写真番号	31	撮影日	H25.10.21
	施設名	アルミはしご		
	緯度	35.755433		
	経度	137.836983		
	概況	健全である。		
	写真番号	32	撮影日	H25.10.21
	施設名	標識		
	緯度	35.755683		
	経度	137.836550		
	概況	健全である。		

路線名: 桧尾線

路線番号: 14





	写真番号	33	撮影日	H25.10.21
	施設名	標識		
	緯度	35.755767		
	経度	137.835733		
	概況	健全である。		
	写真番号	34	撮影日	H25.10.21
	施設名	標識		
	緯度	35.755683		
	経度	137.835483		
	概況	健全である。		
	写真番号	35	撮影日	H25.10.21
	施設名	登山道状況		
	緯度	35.755617		
	経度	137.835350		
	概況	健全である。		
	写真番号	36	撮影日	H25.10.21
	施設名	標識		
	緯度	35.755950		
	経度	137.834217		
	概況	落下している。		

	写真番号	37	撮影日	H25.10.21
	施設名	標識		
	緯度	35.755850		
	経度	137.834000		
	概況	落下している。		
	写真番号	38	撮影日	H25.10.21
	施設名	標識		
	緯度	35.755700		
	経度	137.833950		
	概況	健全である。		
	写真番号	39	撮影日	H25.10.21
	施設名	標識		
	緯度	35.755633		
	経度	137.833367		
	概況	落下している。		
	写真番号	40	撮影日	H25.10.21
	施設名	登山道状況		
	緯度	35.755583		
	経度	137.833383		
	概況	雨水浸食あり。		

路線名: 桧尾線





路線番号: 14

	写真番号	41	撮影日	H25.10.21
	施設名	アルミはしご		
	緯度	35.755383		
	経度	137.832700		
	概況	健全である。		
	写真番号	42	撮影日	H25.10.21
	施設名	登山道状況		
	緯度	35.755317		
	経度	137.832617		
	概況	健全である。		
	写真番号	43	撮影日	H25.10.21
	施設名	標識		
	緯度	35.755267		
	経度	137.832200		
	概況	健全である。		
	写真番号	44	撮影日	H25.10.21
	施設名	登山道状況		
	緯度	35.755117		
	経度	137.831450		
	概況	健全である。		





	写真番号	45	撮影日	H25.10.21
	施設名	標識		
	緯度	35.755400		
	経度	137.829900		
	概況	健全である。		
	写真番号	46	撮影日	H25.10.21
	施設名	標識		
	緯度	35.755767		
	経度	137.829683		
	概況	落下している。		
	写真番号	47	撮影日	H25.10.21
	施設名	標識		
	緯度	35.755900		
	経度	137.829583		
	概況	健全である。		
	写真番号	48	撮影日	H25.10.21
	施設名	登山道状況		
	緯度	35.756017		
	経度	137.829533		
	概況	健全である。		

路線名: 松尾線

路線番号: 14

	写真番号	49	撮影日	H25.10.21
	施設名	標識		
	緯度	35.756233		
	経度	137.828917		
	概況	破損している。		
	写真番号	50	撮影日	H25.10.21
	施設名	登山道状況		
	緯度	35.756400		
	経度	137.828717		
	概況	健全である。		
	写真番号	51	撮影日	H25.10.21
	施設名	標識		
	緯度	35.756367		
	経度	137.828650		
	概況	落下している。		
	写真番号	52	撮影日	H25.10.21
	施設名	標識		
	緯度	35.756300		
	経度	137.828383		
	概況	健全である。		

	写真番号	53	撮影日	H25.10.21
	施設名	支障木伐採		
	緯度	35.756217		
	経度	137.828233		
	概況	健全である。		
	写真番号	54	撮影日	H25.10.21
	施設名	標識		
	緯度	35.756233		
	経度	健全である。		
	概況	健全である。		
	写真番号	55	撮影日	H25.10.21
	施設名	標識		
	緯度	35.756167		
	経度	137.827600		
	概況	落下している。		
	写真番号	56	撮影日	H25.10.21
	施設名	登山道状況		
	緯度	35.755633		
	経度	137.826850		
	概況	健全である。		

	写真番号	57	撮影日	H25.10.21
	施設名	登山道状況		
	緯度	35.755417		
	経度	137.825433		
	概況	健全である。		
	写真番号	58	撮影日	H25.10.21
	施設名	標識		
	緯度	35.755400		
	経度	137.825383		
	概況	落下している。		
	写真番号	59	撮影日	H25.10.21
	施設名	支障枝伐採		
	緯度	35.755050		
	経度	137.824467		
	概況	健全である。		
	写真番号	60	撮影日	H25.10.21
	施設名	アルミはしご		
	緯度	35.754733		
	経度	137.824250		
	概況	健全である。		

	写真番号	61	撮影日	H25.10.21
	施設名	登山道状況		
	緯度	35.754400		
	経度	137.823317		
	概況	健全である。		
	写真番号	62	撮影日	H25.10.21
	施設名	登山道状況		
	緯度	35.754033		
	経度	137.823000		
	概況	健全である。		
	写真番号	63	撮影日	H25.10.21
	施設名	標識		
	緯度	35.753867		
	経度	137.822117		
	概況	健全である。		
	写真番号	64	撮影日	H25.10.21
	施設名	標識		
	緯度	35.753883		
	経度	137.822050		
	概況	落下している。		

路線名: 桧尾線





路線番号: 14

	写真番号	65	撮影日	H25.10.21
	施設名	登山道状況		
	緯度	35.753750		
	経度	137.821950		
	概況	雨水浸食あり。		
	写真番号	66	撮影日	H25.10.21
	施設名	標識		
	緯度	35.753450		
	経度	137.821450		
	概況	標柱のみ		
	写真番号	67	撮影日	H25.10.21
	施設名	登山道状況		
	緯度	35.753133		
	経度	137.820767		
	概況	雨水浸食、ハイマツ根露出あり。		
	写真番号	68	撮影日	H25.10.21
	施設名	登山道状況		
	緯度	35.752733		
	経度	137.820350		
	概況	雨水浸食、ハイマツ根露出あり。		

路線名：桧尾線

路線番号：14

	写真番号	69	撮影日	H25.10.21
	施設名	登山道状況		
	緯度	35.752383		
	経度	137.819950		
	概況	健全である。		
	写真番号	70	撮影日	H25.10.21
	施設名	登山道状況		
	緯度	35.752150		
	経度	137.819033		
	概況	健全である。		
	写真番号	71	撮影日	H25.10.21
	施設名	小檜尾岳標識		
	緯度	35.752100		
	経度	137.818967		
	概況	健全である。		
	写真番号	72	撮影日	H25.10.21
	施設名	登山道状況		
	緯度	35.751483		
	経度	137.817917		
	概況	健全である。		

	写真番号	73	撮影日	H25.10.21
	施設名	標識		
	緯度	35.751350		
	経度	137.817450		
	概況	落下している。		
	写真番号	74	撮影日	H25.10.21
	施設名	水場		
	緯度	35.751417		
	経度	137.817400		
	概況	健全である。		
	写真番号	75	撮影日	H25.10.21
	施設名	水場		
	緯度	35.751600		
	経度	137.817433		
	概況	健全である。		
	写真番号	76	撮影日	H25.10.21
	施設名	水場		
	緯度	35.751550		
	経度	137.817417		
	概況	健全である。		

路線名: 桧尾線

路線番号: 14



	写真番号	77	撮影日	H25.10.21
	施設名	水場前道標、標識		
	緯度	35.751333		
	経度	137.817433		
	概況	破損・落下している。		
	写真番号	78	撮影日	H25.10.21
	施設名	登山道状況		
	緯度	35.751300		
	経度	137.817367		
	概況	雨水浸食あり。		
	写真番号	79	撮影日	H25.10.21
	施設名	標識		
	緯度	35.751267		
	経度	137.817183		
	概況	健全である。		
	写真番号	80	撮影日	H25.10.21
	施設名	標識		
	緯度	35.751367		
	経度	137.816683		
	概況	健全である。		

	写真番号	81	撮影日	H25.10.21
	施設名	避難小屋前		
	緯度	35.751333		
	経度	137.816500		
	概況	健全である。		
	写真番号	82	撮影日	H25.10.21
	施設名	小屋前の下山口標識		
	緯度	35.751333		
	経度	137.816417		
	概況	健全である。		
	写真番号	83	撮影日	H25.10.21
	施設名	登山道状況		
	緯度	35.751333		
	経度	137.816000		
	概況	健全である。		
	写真番号	84	撮影日	H25.10.21
	施設名	登山道状況		
	緯度	35.751600		
	経度	137.815400		
	概況	健全である。		

	写真番号	85	撮影日	H25.10.21
	施設名	建物跡		
	緯度	35.751950		
	経度	137.814417		
	概況	健全である。		
	写真番号	86	撮影日	H25.10.21
	施設名	建物跡		
	緯度	35.751983		
	経度	137.814233		
	概況	資材置き場。 健全である。		
	写真番号	87	撮影日	H25.10.21
	施設名	登山道状況		
	緯度	35.752000		
	経度	137.813833		
	概況	健全である。		
	写真番号	88	撮影日	H25.10.21
	施設名	山頂直下 建物跡(振返り)		
	緯度	35.752083		
	経度	137.813650		
	概況	建物跡周辺に土砂流出跡あり。		

路線名: 松尾線

路線番号: 14

	写真番号	89	撮影日	H25.10.21
	施設名	山頂直下道標		
	緯度	35.752283		
	経度	137.813483		
	概況	転倒、落下している。		
	写真番号	90	撮影日	H25.10.21
	施設名	山頂直下道標(振返り)		
	緯度	35.752267		
	経度	137.813467		
	概況	健全である。		
	写真番号	91	撮影日	H25.10.21
	施設名	山頂		
	緯度	35.752117		
	経度	137.813400		
	概況	健全である。		
	写真番号	92	撮影日	H25.10.21
	施設名	山頂道標		
	緯度	35.752050		
	経度	137.813383		
	概況	健全である。		

路線名: 桧尾線

路線番号: 14

	写真番号	93	撮影日	H25.10.21
	施設名	山頂道標		
	緯度	35.752000		
	経度	137.813283		
	概況	健全である。		
	写真番号	94	撮影日	H25.10.21
	施設名	山頂道標		
	緯度	35.752017		
	経度	137.813317		
	概況	文字かすれている。		
	写真番号		撮影日	
	施設名			
	緯度			
	経度			
	概況			
	写真番号		撮影日	
	施設名			
	緯度			
	経度			
	概況			