





	写真番号	1	撮影日	H25.10.9
	施設名	三俣蓮華岳山頂		
	緯度	36.389750		
	経度	137.587500		
	概況	健全である。		
	写真番号	2	撮影日	H25.10.9
	施設名	道標 分岐		
	緯度	36.389400		
	経度	137.587100		
	概況	健全である。		
	写真番号	3	撮影日	H25.10.9
	施設名	登山道状況		
	緯度	36.382717		
	経度	137.586950		
	概況	健全である。		
	写真番号	4	撮影日	H25.10.9
	施設名	登山道分岐		
	緯度	36.377050		
	経度	137.587033		
	概況	ペンキ目印。 健全である。		

	写真番号	5	撮影日	H25.10.9
	施設名	双六岳山頂		
	緯度	36.371800		
	経度	137.587383		
	概況	健全である。		
	写真番号	6	撮影日	H25.10.9
	施設名	道標 分岐		
	緯度	36.370150		
	経度	137.597383		
	概況	健全である。		
	写真番号	7	撮影日	H25.10.9
	施設名	道標分岐		
	緯度	36.370217		
	経度	137.598400		
	概況	健全である。		
	写真番号	8	撮影日	H25.10.9
	施設名	道標 分岐		
	緯度	36.389000		
	経度	137.589117		
	概況	健全である。		

	写真番号	9	撮影日	H25.10.8
	施設名	登山道状況 岩場		
	緯度	36.378517		
	経度	137.591250		
	概況	健全である。		
	写真番号	10	撮影日	H25.10.8
	施設名	土砂流出防止		
	緯度	36.375783		
	経度	137.592050		
	概況	土砂流出跡あり		
	写真番号	11	撮影日	H25.10.8
	施設名	双六小屋前道標		
	緯度	36.369783		
	経度	137.601517		
	概況	健全である。		
	写真番号	12	撮影日	H25.10.8
	施設名	双六小屋		
	緯度	36.369683		
	経度	137.601833		
	概況	健全である。		

	写真番号	13	撮影日	H25.10.10
	施設名	縦沢岳		
	緯度	36.366733		
	経度	137.607633		
	概況	健全である。		
	写真番号	14	撮影日	H25.10.10
	施設名	土砂流出防止		
	緯度	36.366117		
	経度	137.613083		
	概況	健全である。		
	写真番号	15	撮影日	H25.10.10
	施設名	クサリ		
	緯度	36.358333		
	経度	137.622583		
	概況	健全である。		
	写真番号	16	撮影日	H25.10.10
	施設名	登山道状況		
	緯度	36.349267		
	経度	137.629483		
	概況	健全である。		

	写真番号	17	撮影日	H25.10.10
	施設名	クサリ		
	緯度	36.347550		
	経度	137.631167		
	概況	落石注意。		
	写真番号	18	撮影日	H25.10.10
	施設名	クサリ		
	緯度	36.345950		
	経度	137.632583		
	概況	落石注意。		
	写真番号	19	撮影日	H25.10.10
	施設名	道標 分岐		
	緯度	36.342550		
	経度	137.635800		
	概況	健全である。		
	写真番号	20	撮影日	H25.10.10
	施設名	落石防止		
	緯度	36.341517		
	経度	137.642483		
	概況	ジャカゴエ。 健全である。		

	写真番号	21	撮影日	H25.10.10
	施設名	土留		
	緯度	36.341450		
	経度	137.645117		
	概況	健全である。		
	写真番号	22	撮影日	H25.10.10
	施設名	道標		
	緯度	36.341533		
	経度	137.645817		
	概況	健全である。		
	写真番号	23	撮影日	H25.10.10
	施設名	道標		
	緯度	36.341467		
	経度	137.646033		
	概況	合流部。 健全である。		
	写真番号		撮影日	
	施設名			
	緯度			
	経度			
	概況			