








	写真番号	1	撮影日	H25.9.8
	施設名	八島山荘		
	緯度	36.119967		
	経度	138.159667		
	概況	健全である		
	写真番号	2	撮影日	H25.9.8
	施設名	道標		
	緯度	36.119900		
	経度	138.160200		
	概況	健全である		
	写真番号	3	撮影日	H25.9.8
	施設名	案内図		
	緯度	36.119917		
	経度	138.160550		
	概況	健全である		
	写真番号	4	撮影日	H25.9.8
	施設名	看板		
	緯度	36.120233		
	経度	138.160633		
	概況	健全である		





	写真番号	5	撮影日	H25.9.8
	施設名	道標		
	緯度	36.120367		
	経度	138.160700		
	概況	健全である		
	写真番号	6	撮影日	H25.9.9
	施設名	道標		
	緯度	36.121167		
	経度	138.162100		
	概況	緑規制ロープ 健全である		
	写真番号	7	撮影日	H25.9.9
	施設名	道標・木道		
	緯度	36.121267		
	経度	138.163267		
	概況	健全である		
	写真番号	8	撮影日	H25.9.9
	施設名	看板		
	緯度	36.121550		
	経度	138.171317		
	概況	健全である		

	写真番号	9	撮影日	H25.9.9
	施設名	道標		
	緯度	36.121450		
	経度	138.171400		
	概況	健全である		
	写真番号	10	撮影日	H25.9.9
	施設名	トイレ		
	緯度	36.120567		
	経度	138.173667		
	概況	健全である		
	写真番号	11	撮影日	H25.9.9
	施設名	登山道状況		
	緯度	36.119300		
	経度	138.176917		
	概況	緑規制ロープ 健全である		
	写真番号	12	撮影日	H25.9.9
	施設名	登山道状況		
	緯度	36.118267		
	経度	138.179833		
	概況	健全である		

路線名：七島八島線

路線番号：13

	写真番号	13	撮影日	H25.9.9
	施設名	道標		
	緯度	36.117850		
	経度	138.184050		
	概況	健全である		
	写真番号	14	撮影日	H25.9.9
	施設名	登山道状況		
	緯度	36.117733		
	経度	138.184183		
	概況	健全である		
	写真番号	15	撮影日	H25.9.9
	施設名	登山道状況		
	緯度	36.114183		
	経度	138.187183		
	概況	健全である		
	写真番号	16	撮影日	H25.9.9
	施設名	道標		
	緯度	36.114183		
	経度	138.187183		
	概況	健全である		

	写真番号	17	撮影日	H25.9.9
	施設名	道標		
	緯度	36.110433		
	経度	138.190867		
	概況	落下している		
	写真番号	18	撮影日	H25.9.9
	施設名	道標		
	緯度	36.108583		
	経度	138.194250		
	概況	緑規制ロープ 健全である		
	写真番号	19	撮影日	H25.9.9
	施設名	木道・道標		
	緯度	36.108567		
	経度	138.194250		
	概況	健全である		
	写真番号	20	撮影日	H25.9.9
	施設名	道標		
	緯度	36.107000		
	経度	138.197450		
	概況	健全である		

	写真番号	21	撮影日	H25.9.9
	施設名	木道・看板		
	緯度	36.106883		
	経度	138.197917		
	概況	緑規制ロープ 健全である		
	写真番号	22	撮影日	H25.9.9
	施設名	案内図		
	緯度	36.106333		
	経度	138.198967		
	概況	健全である		
	写真番号	23	撮影日	H25.9.9
	施設名	標柱		
	緯度	36.106217		
	経度	138.199200		
	概況	健全である		
	写真番号	24	撮影日	H25.9.9
	施設名	登山道状況		
	緯度	36.106183		
	経度	138.199250		
	概況	健全である		

	写真番号	25	撮影日	H25.9.9
	施設名	道標		
	緯度	36.105750		
	経度	138.200750		
	概況	緑規制ロープ 健全である		
	写真番号	26	撮影日	H25.9.9
	施設名	登山道状況		
	緯度	36.106433		
	経度	138.202783		
	概況	緑規制ロープ 健全である		
	写真番号	27	撮影日	H25.9.9
	施設名	道標		
	緯度	36.106167		
	経度	138.207500		
	概況	緑規制ロープ 健全である		
	写真番号	28	撮影日	H25.9.9
	施設名	レストラン		
	緯度	36.106167		
	経度	138.207517		
	概況	健全である		

	写真番号	29	撮影日	H25.9.9
	施設名	リフト乗り場		
	緯度	36.106583		
	経度	138.207817		
	概況	緑規制ロープ 健全である		
	写真番号	30	撮影日	H25.9.9
	施設名	登山道状況		
	緯度	36.106650		
	経度	138.207850		
	概況	緑規制ロープ 健全である		
	写真番号	31	撮影日	H25.9.9
	施設名	登山道状況		
	緯度	36.107017		
	経度	138.209567		
	概況	リフト乗り場への道 緑規制ロープ 健全である		
	写真番号	32	撮影日	H25.9.9
	施設名	道標		
	緯度	36.106317		
	経度	138.211400		
	概況	緑規制ロープ 合流点 健全である		