





	写真番号	1	撮影日	H25.10.8
	施設名	登山口道標		
	緯度	35.754717		
	経度	138.196283		
	概況	健全である。		
	写真番号	2	撮影日	H25.10.8
	施設名	コンクリート階段 吹付工		
	緯度	35.754717		
	経度	138.196283		
	概況	健全である。		
	写真番号	3	撮影日	H25.10.8
	施設名	登山道状況 鉄パイプ柵		
	緯度	35.754700		
	経度	138.195967		
	概況	健全である。		
	写真番号	4	撮影日	H25.10.8
	施設名	登山道状況 トラロープ		
	緯度	35.754583		
	経度	138.195350		
	概況	健全である。		

	写真番号	5	撮影日	H25.10.8
	施設名	登山道状況		
	緯度	35.754283		
	経度	138.194583		
	概況	健全である。		
	写真番号	6	撮影日	H25.10.8
	施設名	登山道状況 倒木		
	緯度	35.753850		
	経度	138.191417		
	概況	歩行には問題なし。		
	写真番号	7	撮影日	H25.10.8
	施設名	登山道状況 倒木		
	緯度	35.750433		
	経度	138.186833		
	概況	歩行には問題ないが、木に一部引っかかっているだけの状態であり、危険。		
	写真番号	8	撮影日	H25.10.8
	施設名	登山道状況		
	緯度	35.745717		
	経度	138.185450		
	概況	健全である。		

	写真番号	9	撮影日	H25.10.8
	施設名	登山道状況		
	緯度	35.744483		
	経度	138.184717		
	概況	健全である。		
	写真番号	10	撮影日	H25.10.8
	施設名	登山道状況		
	緯度	35.743950		
	経度	138.184600		
	概況	健全である。		
	写真番号	11	撮影日	H25.10.8
	施設名	斜面状況 崩落跡		
	緯度	35.742000		
	経度	138.185183		
	概況	崩落が進行している。		
	写真番号	12	撮影日	H25.10.8
	施設名	斜面状況 崩落跡		
	緯度	35.742000		
	経度	138.185183		
	概況	崩落が進行している。		


施設名: 赤河原仙丈岳線

施設番号:13

	写真番号	13	撮影日	H25.10.8
	施設名	登山道状況		
	緯度	35.741150		
	経度	138.185417		
	概況	健全である。		
	写真番号	14	撮影日	H25.10.8
	施設名	登山道状況		
	緯度	35.739967		
	経度	138.186233		
	概況	健全である。		
	写真番号	15	撮影日	H25.10.8
	施設名	登山道状況		
	緯度	35.737067		
	経度	138.188117		
	概況	健全である。		
	写真番号	16	撮影日	H25.10.8
	施設名	道標		
	緯度	35.736850		
	経度	138.188300		
	概況	文字かすれている。		





施設名: 赤河原仙丈岳線

施設番号:13

	写真番号	17	撮影日	H25.10.8
	施設名	シカ防護柵 出入口		
	緯度	35.736733		
	経度	138.188367		
	概況	健全である。		
	写真番号	18	撮影日	H25.10.8
	施設名	登山道状況		
	緯度	35.734867		
	経度	138.188250		
	概況	健全である。		
	写真番号	19	撮影日	H25.10.8
	施設名	登山道状況		
	緯度	35.732617		
	経度	138.188000		
	概況	健全である。		
	写真番号	20	撮影日	H25.10.8
	施設名	登山道状況		
	緯度	35.732183		
	経度	138.187883		
	概況	健全である。		

施設名：赤河原仙丈岳線



施設番号：13

	写真番号	21	撮影日	H25.10.8
	施設名	崩落跡		
	緯度	35.732067		
	経度	138.187750		
	概況	崩落が進行している。		
	写真番号	22	撮影日	H25.10.8
	施設名	シカ防護柵		
	緯度	35.729450		
	経度	138.186967		
	概況	健全である。		
	写真番号	23	撮影日	H25.10.8
	施設名	道標 分岐		
	緯度	35.729383		
	経度	138.187000		
	概況	健全である。		
	写真番号	24	撮影日	H25.10.8
	施設名	看板		
	緯度	35.726083		
	経度	138.184017		
	概況	仙丈小屋遠景 健全である。		

	写真番号	25	撮影日	H25.10.8
	施設名	木段		
	緯度	35.723200		
	経度	138.184783		
	概況	緑規制ロープ 健全である。		
	写真番号	26	撮影日	H25.9.17
	施設名	道標 分岐		
	緯度	35.722700		
	経度	138.184450		
	概況	緑規制ロープ 健全である。		
	写真番号	27	撮影日	H25.10.8
	施設名	仙丈小屋		
	緯度	35.722800		
	経度	138.184433		
	概況	健全である。		
	写真番号	28	撮影日	H25.9.17
	施設名	道標 分岐		
	緯度	35.722483		
	経度	138.182950		
	概況	健全である。		

施設名: 赤河原仙丈岳線

施設番号: 13

	写真番号	29	撮影日	H25.9.17
	施設名	道標		
	緯度	35.721483		
	経度	138.182900		
	概況	健全である。		
	写真番号	30	撮影日	H25.9.17
	施設名	仙丈ヶ岳 山頂		
	緯度	35.720017		
	経度	138.183650		
	概況	健全である。		
	写真番号		撮影日	
	施設名			
	緯度			
	経度			
	概況			
	写真番号		撮影日	
	施設名			
	緯度			
	経度			
	概況			