





	写真番号	1	撮影日	H25.8.28
	施設名	敬神の滝小屋前 登山口標識		
	緯度	35.778767		
	経度	137.746283		
	概況	健全である。		
	写真番号	2	撮影日	H25.8.28
	施設名	敬神の滝小屋 登山口		
	緯度	35.778783		
	経度	137.746450		
	概況	健全である。		
	写真番号	3	撮影日	H25.8.28
	施設名	登山口道標		
	緯度	35.778700		
	経度	137.746800		
	概況	健全である。		
	写真番号	4	撮影日	H25.8.28
	施設名	国有林看板		
	緯度	35.778733		
	経度	137.746633		
	概況	健全である。		

	写真番号	5	撮影日	H25.8.28
	施設名	入口の標識		
	緯度	35.778517		
	経度	137.746867		
	概況	健全である。		
	写真番号	6	撮影日	H25.8.28
	施設名	丸太階段		
	緯度	35.778533		
	経度	137.746783		
	概況	健全である。		
	写真番号	7	撮影日	H25.8.28
	施設名	祠		
	緯度	35.778300		
	経度	137.746750		
	概況	健全である。		
	写真番号	8	撮影日	H25.8.28
	施設名	三合目標識		
	緯度	35.776417		
	経度	137.748317		
	概況	破損・落下している。		

	写真番号	9	撮影日	H25.8.28
	施設名	登山道状況		
	緯度	35.775467		
	経度	137.749333		
	概況	健全である。		
	写真番号	10	撮影日	H25.8.28
	施設名	三合半道標		
	緯度	35.776083		
	経度	137.751833		
	概況	健全である。		
	写真番号	11	撮影日	H25.8.28
	施設名	登山道状況		
	緯度	35.775333		
	経度	137.752883		
	概況	健全である。		
	写真番号	12	撮影日	H25.8.28
	施設名	四合目 石柱		
	緯度	35.775467		
	経度	137.754833		
	概況	健全である。		

	写真番号	13	撮影日	H25.8.28
	施設名	四合目道標		
	緯度	35.775450		
	経度	137.754833		
	概況	健全である。		
	写真番号	14	撮影日	H25.8.28
	施設名	四合目道標		
	緯度	35.775500		
	経度	137.754833		
	概況	健全である。		
	写真番号	15	撮影日	H25.8.28
	施設名	登山道状況		
	緯度	35.776467		
	経度	137.757833		
	概況	健全である。		
	写真番号	16	撮影日	H25.8.28
	施設名	四合半道標		
	緯度	35.778083		
	経度	137.759417		
	概況	健全である。		

	写真番号	17	撮影日	H25.8.28
	施設名	登山道状況		
	緯度	35.778800		
	経度	137.761333		
	概況	健全である。		
	写真番号	18	撮影日	H25.8.28
	施設名	木製 棧道		
	緯度	35.778317		
	経度	137.763200		
	概況	健全である。		
	写真番号	19	撮影日	H25.8.28
	施設名	金懸小屋		
	緯度	35.778500		
	経度	137.762800		
	概況	健全である。		
	写真番号	20	撮影日	H25.8.28
	施設名	五合目(金懸小屋前)道標・ベンチ		
	緯度	35.778467		
	経度	137.762817		
	概況	健全である。		

	写真番号	21	撮影日	H25.8.28
	施設名	五合目(金懸小屋前)		
	緯度	35.778517		
	経度	137.762783		
	概況	健全である。		
	写真番号	22	撮影日	H25.8.28
	施設名	金剛水・棧道		
	緯度	35.778267		
	経度	137.763100		
	概況	健全である。		
	写真番号	23	撮影日	H25.8.28
	施設名	崩落上 トラロープ規制		
	緯度	35.777817		
	経度	137.763650		
	概況	健全である。		
	写真番号	24	撮影日	H25.8.28
	施設名	石碑		
	緯度	35.777817		
	経度	137.763950		
	概況	健全である。		

	写真番号	25	撮影日	H25.8.28
	施設名	H鋼 栈道		
	緯度	35.777783		
	経度	137.764217		
	概況	健全である。		
	写真番号	26	撮影日	H25.8.28
	施設名	崩落危険位置 トラロープ規制		
	緯度	35.778117		
	経度	137.764400		
	概況	健全である。		
	写真番号	27	撮影日	H25.8.28
	施設名	胸突き八丁 標識		
	緯度	35.778400		
	経度	137.765083		
	概況	健全である。		
	写真番号	28	撮影日	H25.8.28
	施設名	五合半道標		
	緯度	35.778300		
	経度	137.766933		
	概況	健全である。		

	写真番号	29	撮影日	H25.8.28
	施設名	登山道状況		
	緯度	35.778433		
	経度	137.768750		
	概況	支障木マーク 健全である。		
	写真番号	30	撮影日	H25.8.28
	施設名	らくだの背 標識		
	緯度	35.779100		
	経度	137.769833		
	概況	健全である。		
	写真番号	31	撮影日	H25.8.28
	施設名	丸太階段		
	緯度	35.779617		
	経度	137.770567		
	概況	損傷している。		
	写真番号	32	撮影日	H25.8.28
	施設名	六合目道標		
	緯度	35.779767		
	経度	137.770883		
	概況	健全である。		




	写真番号	33	撮影日	H25.8.28
	施設名	六合目 石柱		
	緯度	35.779967		
	経度	137.771333		
	概況	健全である。		
	写真番号	34	撮影日	H25.8.28
	施設名	登山道状況		
	緯度	35.780167		
	経度	137.771817		
	概況	支障木マーク 健全である。		
	写真番号	35	撮影日	H25.8.28
	施設名	登山道状況		
	緯度	35.780283		
	経度	137.772533		
	概況	健全である。		
	写真番号	36	撮影日	H25.8.28
	施設名	六合半道標		
	緯度	35.780517		
	経度	137.773017		
	概況	健全である。		




	写真番号	37	撮影日	H25.8.28
	施設名	支障木 伐採		
	緯度	35.780567		
	経度	137.773600		
	概況	健全である。		
	写真番号	38	撮影日	H25.8.28
	施設名	丸太階段		
	緯度	35.780483		
	経度	137.774233		
	概況	風化している。		
	写真番号	39	撮影日	H25.8.28
	施設名	遠見場 祠		
	緯度	35.781133		
	経度	137.776267		
	概況	健全である。		
	写真番号	40	撮影日	H25.8.28
	施設名	遠見場標識		
	緯度	35.781133		
	経度	137.776083		
	概況	健全である。		

	写真番号	41	撮影日	H25.8.28
	施設名	天の岩戸標識		
	緯度	35.781533		
	経度	137.777117		
	概況	健全である。		
	写真番号	42	撮影日	H25.8.28
	施設名	七合目道標		
	緯度	35.781700		
	経度	137.777333		
	概況	健全である。		
	写真番号	43	撮影日	H25.8.28
	施設名	登山道状況		
	緯度	35.782400		
	経度	137.778383		
	概況	健全である。		
	写真番号	44	撮影日	H25.8.28
	施設名	お地藏様		
	緯度	35.782450		
	経度	137.780117		
	概況	健全である。		

	写真番号	45	撮影日	H25.8.28
	施設名	登山道状況		
	緯度	35.783867		
	経度	137.781983		
	概況	健全である。		
	写真番号	46	撮影日	H25.8.28
	施設名	七合半道標		
	緯度	35.784333		
	経度	137.783133		
	概況	支柱損傷している。		
	写真番号	47	撮影日	H25.8.28
	施設名	お地藏様		
	緯度	35.784233		
	経度	137.783750		
	概況	健全である。		
	写真番号	48	撮影日	H25.8.28
	施設名	丸太階段		
	緯度	35.784517		
	経度	137.784983		
	概況	風化している。		

	写真番号	49	撮影日	H25.8.28
	施設名	八合目石柱		
	緯度	35.785533		
	経度	137.787067		
	概況	健全である。		
	写真番号	50	撮影日	H25.8.28
	施設名	八合目道標		
	緯度	35.785550		
	経度	137.787050		
	概況	健全である。		
	写真番号	51	撮影日	H25.8.28
	施設名	八合目道標		
	緯度	35.785533		
	経度	137.787067		
	概況	健全である。		
	写真番号	52	撮影日	H25.8.28
	施設名	石碑		
	緯度	35.785867		
	経度	137.787500		
	概況	健全である。		

	写真番号	53	撮影日	H25.8.28
	施設名	登山道状況		
	緯度	35.786383		
	経度	137.788550		
	概況	健全である。		
	写真番号	54	撮影日	H25.8.28
	施設名	巻き道分岐		
	緯度	35.786817		
	経度	137.789050		
	概況	健全である。		
	写真番号	55	撮影日	H25.8.28
	施設名	石柱標識		
	緯度	35.786900		
	経度	137.789133		
	概況	摩耗していて判読しにくい。		
	写真番号	56	撮影日	H25.8.28
	施設名	道標と石柱		
	緯度	35.786900		
	経度	137.789133		
	概況	道標は破損・落下している。		

	写真番号	57	撮影日	H25.8.28
	施設名	木曾前岳巻き道分岐道標		
	緯度	35.786883		
	経度	137.789100		
	概況	健全である。		
	写真番号	58	撮影日	H25.8.28
	施設名	登山道状況		
	緯度	35.787500		
	経度	137.789283		
	概況	健全である。		
	写真番号	59	撮影日	H25.8.28
	施設名	岩場・規制トラロープ		
	緯度	35.788667		
	経度	137.790650		
	概況	健全である。		
	写真番号	60	撮影日	H25.8.28
	施設名	ハイマツ 切り払い		
	緯度	35.789450		
	経度	137.792083		
	概況	健全である。		

施設名：敬神滝登山線

路線番号：12

	写真番号	61	撮影日	H25.8.28
	施設名	丸太階段・規制トラロープ		
	緯度	35.789433		
	経度	137.792150		
	概況	破損している。		
	写真番号	62	撮影日	H25.8.28
	施設名	丸太階段・規制トラロープ		
	緯度	35.789500		
	経度	137.792217		
	概況	風化している。		
	写真番号	63	撮影日	H25.8.28
	施設名	丸太階段・規制トラロープ		
	緯度	35.789750		
	経度	137.792650		
	概況	風化している。		
	写真番号	64	撮影日	H25.8.28
	施設名	木曽前岳分岐道標		
	緯度	35.789817		
	経度	137.792933		
	概況	健全である。		

	写真番号	65	撮影日	H25.8.28
	施設名	祠・トラロープ		
	緯度	35.789583		
	経度	137.793483		
	概況	健全である。		
	写真番号	66	撮影日	H25.8.28
	施設名	木曽前岳 道標・規制トラロープ		
	緯度	35.789433		
	経度	137.794783		
	概況	健全である。		
	写真番号	67	撮影日	H25.8.28
	施設名	登山道状況・規制トラロープ		
	緯度	35.789433		
	経度	137.794933		
	概況	健全である。		
	写真番号	68	撮影日	H25.8.28
	施設名	木曽前岳付近・規制トラロープ		
	緯度	35.789383		
	経度	137.795517		
	概況	健全である。		

	写真番号	69	撮影日	H25.8.28
	施設名	旧上松Bコース分岐道標		
	緯度	35.789200		
	経度	137.795983		
	概況	健全である。		
	写真番号	70	撮影日	H25.8.28
	施設名	ハイマツ 伐採状況		
	緯度	35.789167		
	経度	137.796467		
	概況	健全である。		
	写真番号	71	撮影日	H25.8.28
	施設名	登山道状況・規制ロープ		
	緯度	35.789133		
	経度	137.796950		
	概況	玉乃窪山荘への下り。 健全である。		
	写真番号		撮影日	
	施設名			
	緯度			
	経度			
	概況			