

	写真番号	1	撮影日	H25.10.8
	施設名	登山道入口看板		
	緯度	35.924650		
	経度	138.306767		
	概況	車道からの入口 健全である		
	写真番号	2	撮影日	H25.10.8
	施設名	ゲート・車両止		
	緯度	35.926433		
	経度	138.308417		
	概況	健全である		
	写真番号	3	撮影日	H25.10.8
	施設名	看板		
	緯度	35.926300		
	経度	138.308500		
	概況	林道工事中		
	写真番号	4	撮影日	H25.10.8
	施設名	道標		
	緯度	35.926483		
	経度	138.309000		
	概況	健全である		





路線名: 西岳線

路線番号: 11

	写真番号	5	撮影日	H25.10.8
	施設名	看板・道標		
	緯度	35.926483		
	経度	138.308967		
	概況	健全である		
	写真番号	6	撮影日	H25.10.8
	施設名	道標		
	緯度	35.928217		
	経度	138.311450		
	概況	左右方向行き止まり 健全である		
	写真番号	7	撮影日	H25.10.8
	施設名	登山道状況		
	緯度	35.928833		
	経度	138.311817		
	概況	健全である		
	写真番号	8	撮影日	H25.10.8
	施設名	道標		
	緯度	35.930133		
	経度	138.313883		
	概況	健全である		

路線名：西岳線

路線番号：11

	写真番号	9	撮影日	H25.10.8
	施設名	道標		
	緯度	35.930183		
	経度	138.313917		
	概況	健全である		
	写真番号	10	撮影日	H25.10.8
	施設名	道標		
	緯度	35.930183		
	経度	138.313950		
	概況	健全である		
	写真番号	11	撮影日	H25.10.8
	施設名	道標・登山道(林道)状況 道標		
	緯度	35.930233		
	経度	138.314000		
	概況	健全である		
	写真番号	12	撮影日	H25.10.8
	施設名	登山道(林道)状況		
	緯度	35.932600		
	経度	138.314400		
	概況	林道は右折 登山道は直進方向 健全である		

	写真番号	13	撮影日	H25.10.8
	施設名	道標		
	緯度	35.933050		
	経度	138.314883		
	概況	分岐 健全である		
	写真番号	14	撮影日	H25.10.8
	施設名	道標・案内図		
	緯度	35.933083		
	経度	138.314917		
	概況	分岐 健全である		
	写真番号	15	撮影日	H25.10.8
	施設名	トイレ		
	緯度	35.933100		
	経度	138.314650		
	概況	健全である		
	写真番号	16	撮影日	H25.10.8
	施設名	水場		
	緯度	35.933117		
	経度	138.315083		
	概況	長命水 健全である		

	写真番号	17	撮影日	H25.10.8
	施設名	登山道状況		
	緯度	35.934667		
	経度	138.317767		
	概況	健全である		
	写真番号	18	撮影日	H25.10.8
	施設名	登山道状況		
	緯度	35.936483		
	経度	138.321450		
	概況	健全である		
	写真番号	19	撮影日	H25.10.8
	施設名	登山道状況		
	緯度	35.938967		
	経度	138.324217		
	概況	健全である		
	写真番号	20	撮影日	H25.10.8
	施設名	看板		
	緯度	35.941367		
	経度	138.326683		
	概況	キノコ採り禁止看板 健全である		

	写真番号	21	撮影日	H25.10.8
	施設名	登山道状況		
	緯度	35.943633		
	経度	138.328883		
	概況	雨水流路による侵食あり		
	写真番号	22	撮影日	H25.10.8
	施設名	登山道状況		
	緯度	35.944900		
	経度	138.330350		
	概況	健全である		
	写真番号	23	撮影日	H25.10.8
	施設名	道標		
	緯度	35.945517		
	経度	138.331233		
	概況	健全である		
	写真番号	24	撮影日	H25.10.8
	施設名	登山道状況		
	緯度	35.946933		
	経度	138.332767		
	概況	健全である		

路線名：西岳線

路線番号：11

	写真番号	25	撮影日	H25.10.8
	施設名	登山道状況		
	緯度	35.948983		
	経度	138.333900		
	概況	岩場 健全である		
	写真番号	26	撮影日	H25.10.8
	施設名	西岳山頂・道標		
	緯度	35.949983		
	経度	138.334917		
	概況	道標の文字かすれている 支柱が傾いている		
	写真番号	27	撮影日	H25.10.8
	施設名	登山道状況		
	緯度	35.949500		
	経度	138.340300		
	概況	健全である		
	写真番号	28	撮影日	H25.10.8
	施設名	登山道状況		
	緯度	35.950350		
	経度	138.343083		
	概況	健全である		

路線名: 西岳線

路線番号: 11

	写真番号	29	撮影日	H25.10.8
	施設名	登山道状況		
	緯度	35.949400		
	経度	138.347617		
	概況	健全である		
	写真番号	30	撮影日	H25.10.8
	施設名	水場		
	緯度	35.947100		
	経度	138.348833		
	概況	乙女の水 健全である		
	写真番号	31	撮影日	H25.10.8
	施設名	登山道状況		
	緯度	35.946000		
	経度	138.348550		
	概況	健全である		
	写真番号	32	撮影日	H25.10.4
	施設名	道標		
	緯度	35.944550		
	経度	138.348900		
	概況	合流点 健全である		

路線名: 西岳線

路線番号: 11

	写真番号	33	撮影日	H25.10.4
	施設名	青年小屋		
	緯度	35.944533		
	経度	138.348883		
	概況	健全である		
	写真番号		撮影日	
	施設名			
	緯度			
	経度			
	概況			
	写真番号		撮影日	
	施設名			
	緯度			
	経度			
	概況			
	写真番号		撮影日	
	施設名			
	緯度			
	経度			
	概況			