


	写真番号	1	撮影日	H25.10.12
	施設名	看板		
	緯度	35.989250		
	経度	138.415267		
	概況	健全である		
	写真番号	2	撮影日	H25.10.12
	施設名	案内図・看板		
	緯度	35.989250		
	経度	138.415267		
	概況	登山口 健全である		
	写真番号	3	撮影日	H25.10.12
	施設名	道標		
	緯度	35.989650		
	経度	138.409200		
	概況	健全である		
	写真番号	4	撮影日	H25.10.12
	施設名	登山道状況		
	緯度	35.989650		
	経度	138.409183		
	概況	健全である		

路線名：横岳登山線

路線番号：10

	写真番号	5	撮影日	H25.10.12
	施設名	道標		
	緯度	35.989467		
	経度	138.407750		
	概況	健全である		
	写真番号	6	撮影日	H25.10.12
	施設名	道標		
	緯度	35.989183		
	経度	138.406733		
	概況	健全である		
	写真番号	7	撮影日	H25.10.12
	施設名	道標		
	緯度	35.989717		
	経度	138.405383		
	概況	健全である		
	写真番号	8	撮影日	H25.10.12
	施設名	広場 東屋		
	緯度	35.989117		
	経度	138.404550		
	概況	健全である		

路線名：横岳登山線

路線番号：10

	写真番号	9	撮影日	H25.10.12
	施設名	案内図		
	緯度	35.988817		
	経度	138.404400		
	概況	健全である		
	写真番号	10	撮影日	H25.10.12
	施設名	道標・看板		
	緯度	35.988883		
	経度	138.404283		
	概況	健全である		
	写真番号	11	撮影日	H25.10.12
	施設名	登山道状況		
	緯度	35.987517		
	経度	138.399767		
	概況	健全である		
	写真番号	12	撮影日	H25.10.12
	施設名	倒木		
	緯度	35.986800		
	経度	138.398100		
	概況	歩行の妨げとなっている		

	写真番号	13	撮影日	H25.10.12
	施設名	倒木		
	緯度	35.984950		
	経度	138.394000		
	概況	歩行の妨げとなっている		
	写真番号	14	撮影日	H25.10.12
	施設名	登山道状況		
	緯度	35.983800		
	経度	138.389183		
	概況	健全である		
	写真番号	15	撮影日	H25.10.12
	施設名	登山道状況		
	緯度	35.983733		
	経度	138.384217		
	概況	健全である		
	写真番号	16	撮影日	H25.10.12
	施設名	登山道状況		
	緯度	35.983333		
	経度	138.379000		
	概況	健全である		

路線名：横岳登山線

路線番号：10

	写真番号	17	撮影日	H25.10.12
	施設名	登山道状況		
	緯度	35.983350		
	経度	138.375917		
	概況	健全である		
	写真番号	18	撮影日	H25.9.28
	施設名	道標		
	緯度	35.983317		
	経度	138.374383		
	概況	健全である		
	写真番号		撮影日	
	施設名			
	緯度			
	経度			
	概況			
	写真番号		撮影日	
	施設名			
	緯度			
	経度			
	概況			