





路線名: 百間滝中の湯線(仮称)

路線番号:-

	写真番号	1	撮影日	H25.10.29
	施設名	道標		
	緯度	35.881717		
	経度	137.520350		
	概況	欠損・落下している		
	写真番号	2	撮影日	H25.10.29
	施設名	登山道状況		
	緯度	35.881717		
	経度	137.520350		
	概況	健全である		
	写真番号	3	撮影日	H25.10.29
	施設名	倒木		
	緯度	35.883333		
	経度	137.520683		
	概況	歩行の妨げとなっている		
	写真番号	4	撮影日	H25.10.29
	施設名	登山道状況		
	緯度	35.883817		
	経度	137.521733		
	概況	健全である		





路線名：百間滝中の湯線(仮称)

路線番号：-

	写真番号	5	撮影日	H25.10.29
	施設名	登山道状況		
	緯度	35.885150		
	経度	137.522250		
	概況	健全である		
	写真番号	6	撮影日	H25.10.29
	施設名	溪流横断部		
	緯度	35.887150		
	経度	137.523033		
	概況	増水時には注意が必要		
	写真番号	7	撮影日	H25.10.29
	施設名	登山道状況		
	緯度	35.887683		
	経度	137.523300		
	概況	健全である		
	写真番号	8	撮影日	H25.10.29
	施設名	倒木		
	緯度	35.890567		
	経度	137.521983		
	概況	歩行の妨げとなっている		

路線名：百間滝中の湯線(仮称)

路線番号：-

	写真番号	9	撮影日	H25.10.29
	施設名	登山道状況		
	緯度	35.892000		
	経度	137.519967		
	概況	健全である		
	写真番号	10	撮影日	H25.10.29
	施設名	丸太橋		
	緯度	35.892500		
	経度	137.519550		
	概況	健全である		
	写真番号	11	撮影日	H25.10.29
	施設名	木階段		
	緯度	35.892950		
	経度	137.519350		
	概況	健全である		
	写真番号	12	撮影日	H25.10.29
	施設名	木段		
	緯度	35.893733		
	経度	137.520450		
	概況	健全である		

路線名：百間滝中の湯線(仮称)

路線番号：-

	写真番号	13	撮影日	H25.10.29
	施設名	道標		
	緯度	35.894533		
	経度	137.520983		
	概況	健全である		
	写真番号		撮影日	
	施設名			
	緯度			
	経度			
	概況			
	写真番号		撮影日	
	施設名			
	緯度			
	経度			
	概況			
	写真番号		撮影日	
	施設名			
	緯度			
	経度			
	概況			