

|   |      |                 |     |          |
|---|------|-----------------|-----|----------|
|    | 写真番号 | 1               | 撮影日 | H25.9.29 |
|   | 施設名  | 駐車場             |     |          |
|   | 緯度   | 35.982183       |     |          |
|   | 経度   | 138.325550      |     |          |
|   | 概況   | 健全である           |     |          |
|   | 写真番号 | 2               | 撮影日 | H25.9.29 |
|   | 施設名  | 看板              |     |          |
|   | 緯度   | 35.982017       |     |          |
|   | 経度   | 138.325533      |     |          |
|   | 概況   | 健全である           |     |          |
|  | 写真番号 | 3               | 撮影日 | H25.9.29 |
|   | 施設名  | 看板              |     |          |
|   | 緯度   | 35.982033       |     |          |
|   | 経度   | 138.325533      |     |          |
|   | 概況   | 健全である           |     |          |
|  | 写真番号 | 4               | 撮影日 | H25.9.29 |
|   | 施設名  | 木橋              |     |          |
|   | 緯度   | 35.982167       |     |          |
|   | 経度   | 138.325767      |     |          |
|   | 概況   | 車止めロープ<br>健全である |     |          |

路線名：赤岳登山線

路線番号：9

|   |      |             |     |          |
|---|------|-------------|-----|----------|
|    | 写真番号 | 5           | 撮影日 | H25.9.29 |
|   | 施設名  | 美濃戸山荘       |     |          |
|   | 緯度   | 35.981183   |     |          |
|   | 経度   | 138.327983  |     |          |
|   | 概況   | 健全である       |     |          |
|   | 写真番号 | 6           | 撮影日 | H25.9.30 |
|   | 施設名  | 看板・道標       |     |          |
|   | 緯度   | 35.981200   |     |          |
|   | 経度   | 138.328150  |     |          |
|   | 概況   | 分岐<br>健全である |     |          |
|  | 写真番号 | 7           | 撮影日 | H25.9.29 |
|   | 施設名  | 登山道状況       |     |          |
|   | 緯度   | 35.981233   |     |          |
|   | 経度   | 138.328233  |     |          |
|   | 概況   | 健全である       |     |          |
|  | 写真番号 | 8           | 撮影日 | H25.9.29 |
|   | 施設名  | 橋           |     |          |
|   | 緯度   | 35.980717   |     |          |
|   | 経度   | 138.330833  |     |          |
|   | 概況   | 健全である       |     |          |



|   |      |                    |     |          |
|---|------|--------------------|-----|----------|
|    | 写真番号 | 9                  | 撮影日 | H25.9.29 |
|   | 施設名  | 橋                  |     |          |
|   | 緯度   | 35.979550          |     |          |
|   | 経度   | 138.334133         |     |          |
|   | 概況   | 健全である              |     |          |
|   | 写真番号 | 10                 | 撮影日 | H25.9.29 |
|   | 施設名  | 木段                 |     |          |
|   | 緯度   | 35.979467          |     |          |
|   | 経度   | 138.336150         |     |          |
|   | 概況   | 緑規制ロープ<br>一部破損している |     |          |
|  | 写真番号 | 11                 | 撮影日 | H25.9.29 |
|   | 施設名  | 登山道状況              |     |          |
|   | 緯度   | 35.979233          |     |          |
|   | 経度   | 138.338683         |     |          |
|   | 概況   | 健全である              |     |          |
|  | 写真番号 | 12                 | 撮影日 | H25.9.29 |
|   | 施設名  | 登山道状況              |     |          |
|   | 緯度   | 35.978550          |     |          |
|   | 経度   | 138.341600         |     |          |
|   | 概況   | 健全である              |     |          |





|   |      |            |     |          |
|---|------|------------|-----|----------|
|    | 写真番号 | 13         | 撮影日 | H25.9.29 |
|   | 施設名  | 登山道状況      |     |          |
|   | 緯度   | 35.977317  |     |          |
|   | 経度   | 138.344667 |     |          |
|   | 概況   | 健全である      |     |          |
|   | 写真番号 | 14         | 撮影日 | H25.9.29 |
|   | 施設名  | 丸太橋        |     |          |
|   | 緯度   | 35.978150  |     |          |
|   | 経度   | 138.346150 |     |          |
|   | 概況   | 健全である      |     |          |
|  | 写真番号 | 15         | 撮影日 | H25.9.29 |
|   | 施設名  | 登山道状況      |     |          |
|   | 緯度   | 35.978433  |     |          |
|   | 経度   | 138.350300 |     |          |
|   | 概況   | 健全である      |     |          |
|  | 写真番号 | 16         | 撮影日 | H25.9.29 |
|   | 施設名  | 登山道状況      |     |          |
|   | 緯度   | 35.980550  |     |          |
|   | 経度   | 138.356100 |     |          |
|   | 概況   | 健全である      |     |          |



|   |      |             |     |           |
|---|------|-------------|-----|-----------|
|    | 写真番号 | 17          | 撮影日 | H25.9.29  |
|   | 施設名  | 登山道状況       |     |           |
|   | 緯度   | 35.980433   |     |           |
|   | 経度   | 138.360450  |     |           |
|   | 概況   | 健全である       |     |           |
|   | 写真番号 | 18          | 撮影日 | H25.9.29  |
|   | 施設名  | ヘリポート       |     |           |
|   | 緯度   | 35.980050   |     |           |
|   | 経度   | 138.362867  |     |           |
|   | 概況   | 健全である       |     |           |
|  | 写真番号 | 19          | 撮影日 | H25.10.14 |
|   | 施設名  | 道標          |     |           |
|   | 緯度   | 35.979567   |     |           |
|   | 経度   | 138.363833  |     |           |
|   | 概況   | 分岐<br>健全である |     |           |
|  | 写真番号 | 20          | 撮影日 | H25.10.14 |
|   | 施設名  | 露营地         |     |           |
|   | 緯度   | 35.979483   |     |           |
|   | 経度   | 138.363850  |     |           |
|   | 概況   | 健全である       |     |           |

|   |      |             |     |           |
|---|------|-------------|-----|-----------|
|    | 写真番号 | 21          | 撮影日 | H25.10.14 |
|   | 施設名  | 水場          |     |           |
|   | 緯度   | 35.979467   |     |           |
|   | 経度   | 138.363867  |     |           |
|   | 概況   | 健全である       |     |           |
|   | 写真番号 | 22          | 撮影日 | H25.9.29  |
|   | 施設名  | 行者小屋        |     |           |
|   | 緯度   | 35.978783   |     |           |
|   | 経度   | 138.364533  |     |           |
|   | 概況   | 健全である       |     |           |
|  | 写真番号 | 23          | 撮影日 | H25.9.29  |
|   | 施設名  | 案内図         |     |           |
|   | 緯度   | 35.978717   |     |           |
|   | 経度   | 138.364550  |     |           |
|   | 概況   | 文字かすれている    |     |           |
|  | 写真番号 | 24          | 撮影日 | H25.9.29  |
|   | 施設名  | 道標          |     |           |
|   | 緯度   | 35.979050   |     |           |
|   | 経度   | 138.364767  |     |           |
|   | 概況   | 分岐<br>健全である |     |           |



|   |      |            |     |          |
|---|------|------------|-----|----------|
|    | 写真番号 | 25         | 撮影日 | H25.9.29 |
|   | 施設名  | 道標         |     |          |
|   | 緯度   | 35.981750  |     |          |
|   | 経度   | 138.364083 |     |          |
|   | 概況   | 健全である      |     |          |
|   | 写真番号 | 26         | 撮影日 | H25.9.29 |
|   | 施設名  | 登山道状況      |     |          |
|   | 緯度   | 35.981750  |     |          |
|   | 経度   | 138.364067 |     |          |
|   | 概況   | 健全である      |     |          |
|  | 写真番号 | 27         | 撮影日 | H25.9.29 |
|   | 施設名  | 橋          |     |          |
|   | 緯度   | 35.983900  |     |          |
|   | 経度   | 138.362700 |     |          |
|   | 概況   | 健全である      |     |          |
|  | 写真番号 | 28         | 撮影日 | H25.9.29 |
|   | 施設名  | ヘリポート      |     |          |
|   | 緯度   | 35.985400  |     |          |
|   | 経度   | 138.360967 |     |          |
|   | 概況   | 健全である      |     |          |





路線名：赤岳登山線

路線番号：9

|   |      |             |     |           |
|---|------|-------------|-----|-----------|
|    | 写真番号 | 29          | 撮影日 | H25.9.29  |
|   | 施設名  | 標柱          |     |           |
|   | 緯度   | 35.985400   |     |           |
|   | 経度   | 138.360867  |     |           |
|   | 概況   | 健全である       |     |           |
|   | 写真番号 | 30          | 撮影日 | H25.9.29  |
|   | 施設名  | 赤岳鉱泉        |     |           |
|   | 緯度   | 35.986867   |     |           |
|   | 経度   | 138.360283  |     |           |
|   | 概況   | 健全である       |     |           |
|  | 写真番号 | 31          | 撮影日 | H25.9.29  |
|   | 施設名  | 道標          |     |           |
|   | 緯度   | 35.986733   |     |           |
|   | 経度   | 138.360217  |     |           |
|   | 概況   | 合流<br>健全である |     |           |
|  | 写真番号 | 32          | 撮影日 | H25.10.14 |
|   | 施設名  | 登山道状況       |     |           |
|   | 緯度   | 35.977533   |     |           |
|   | 経度   | 138.363683  |     |           |
|   | 概況   | 健全である       |     |           |



|   |      |                        |     |           |
|---|------|------------------------|-----|-----------|
|    | 写真番号 | 33                     | 撮影日 | H25.10.14 |
|   | 施設名  | 道標                     |     |           |
|   | 緯度   | 35.976717              |     |           |
|   | 経度   | 138.363900             |     |           |
|   | 概況   | 分岐<br>健全である            |     |           |
|   | 写真番号 | 34                     | 撮影日 | H25.10.14 |
|   | 施設名  | 登山道状況                  |     |           |
|   | 緯度   | 35.975117              |     |           |
|   | 経度   | 138.365633             |     |           |
|   | 概況   | 雨水による侵食あり<br>土砂敷き詰め跡あり |     |           |
|  | 写真番号 | 35                     | 撮影日 | H25.10.14 |
|   | 施設名  | 階段                     |     |           |
|   | 緯度   | 35.974133              |     |           |
|   | 経度   | 138.366633             |     |           |
|   | 概況   | 健全である                  |     |           |
|  | 写真番号 | 36                     | 撮影日 | H25.10.14 |
|   | 施設名  | 階段                     |     |           |
|   | 緯度   | 35.972817              |     |           |
|   | 経度   | 138.367150             |     |           |
|   | 概況   | 健全である                  |     |           |

|   |      |             |     |           |
|---|------|-------------|-----|-----------|
|    | 写真番号 | 37          | 撮影日 | H25.10.14 |
|   | 施設名  | クサリ         |     |           |
|   | 緯度   | 35.972300   |     |           |
|   | 経度   | 138.367767  |     |           |
|   | 概況   | 健全である       |     |           |
|   | 写真番号 | 38          | 撮影日 | H25.10.14 |
|   | 施設名  | 道標          |     |           |
|   | 緯度   | 35.971150   |     |           |
|   | 経度   | 138.367800  |     |           |
|   | 概況   | 分岐<br>健全である |     |           |
|  | 写真番号 | 39          | 撮影日 | H25.10.14 |
|   | 施設名  | 登山道状況       |     |           |
|   | 緯度   | 35.971150   |     |           |
|   | 経度   | 138.367800  |     |           |
|   | 概況   | 健全である       |     |           |
|  | 写真番号 | 40          | 撮影日 | H25.10.14 |
|   | 施設名  | 登山道状況       |     |           |
|   | 緯度   | 35.970383   |     |           |
|   | 経度   | 138.368733  |     |           |
|   | 概況   | 足場狭い        |     |           |







路線名: 赤岳登山線

路線番号: 9

|   |      |             |     |           |
|---|------|-------------|-----|-----------|
|    | 写真番号 | 41          | 撮影日 | H25.10.14 |
|   | 施設名  | 道標          |     |           |
|   | 緯度   | 35.970283   |     |           |
|   | 経度   | 138.368933  |     |           |
|   | 概況   | 健全である       |     |           |
|   | 写真番号 | 42          | 撮影日 | H25.10.14 |
|   | 施設名  | 道標          |     |           |
|   | 緯度   | 35.970333   |     |           |
|   | 経度   | 138.370100  |     |           |
|   | 概況   | 分岐<br>健全である |     |           |
|  | 写真番号 | 43          | 撮影日 | H25.10.12 |
|   | 施設名  | 赤岳頂上山荘      |     |           |
|   | 緯度   | 35.971350   |     |           |
|   | 経度   | 138.370400  |     |           |
|   | 概況   | 健全である       |     |           |
|  | 写真番号 | 44          | 撮影日 | H25.10.12 |
|   | 施設名  | クサリ         |     |           |
|   | 緯度   | 35.972050   |     |           |
|   | 経度   | 138.371500  |     |           |
|   | 概況   | 健全である       |     |           |





|   |      |            |     |           |
|---|------|------------|-----|-----------|
|    | 写真番号 | 45         | 撮影日 | H25.10.12 |
|   | 施設名  | クサリ        |     |           |
|   | 緯度   | 35.971817  |     |           |
|   | 経度   | 138.373833 |     |           |
|   | 概況   | 健全である      |     |           |
|   | 写真番号 | 46         | 撮影日 | H25.10.12 |
|   | 施設名  | ハシゴ        |     |           |
|   | 緯度   | 35.971733  |     |           |
|   | 経度   | 138.374200 |     |           |
|   | 概況   | 健全である      |     |           |
|  | 写真番号 | 47         | 撮影日 | H25.10.12 |
|   | 施設名  | クサリ        |     |           |
|   | 緯度   | 35.971633  |     |           |
|   | 経度   | 138.374350 |     |           |
|   | 概況   | 健全である      |     |           |
|  | 写真番号 | 48         | 撮影日 | H25.10.12 |
|   | 施設名  | 登山道状況      |     |           |
|   | 緯度   | 35.971333  |     |           |
|   | 経度   | 138.375417 |     |           |
|   | 概況   | 健全である      |     |           |



路線名: 赤岳登山線





路線番号: 9

|   |      |            |     |           |
|---|------|------------|-----|-----------|
|    | 写真番号 | 49         | 撮影日 | H25.10.12 |
|   | 施設名  | 登山道状況      |     |           |
|   | 緯度   | 35.971550  |     |           |
|   | 経度   | 138.381100 |     |           |
|   | 概況   | 健全である      |     |           |
|   | 写真番号 | 50         | 撮影日 | H25.10.12 |
|   | 施設名  | 道標         |     |           |
|   | 緯度   | 35.971417  |     |           |
|   | 経度   | 138.381833 |     |           |
|   | 概況   | 一部破損している   |     |           |
|  | 写真番号 | 51         | 撮影日 | H25.10.12 |
|   | 施設名  | 県境尾根       |     |           |
|   | 緯度   | 35.967233  |     |           |
|   | 経度   | 138.389300 |     |           |
|   | 概況   | 健全である      |     |           |
|  | 写真番号 | 52         | 撮影日 | H25.10.12 |
|   | 施設名  | 小天狗        |     |           |
|   | 緯度   | 35.964600  |     |           |
|   | 経度   | 138.397517 |     |           |
|   | 概況   | 健全である      |     |           |



|   |      |            |     |           |
|---|------|------------|-----|-----------|
|    | 写真番号 | 53         | 撮影日 | H25.10.12 |
|   | 施設名  | 道標         |     |           |
|   | 緯度   | 35.964333  |     |           |
|   | 経度   | 138.398433 |     |           |
|   | 概況   | 健全である      |     |           |
|   | 写真番号 | 54         | 撮影日 | H25.10.12 |
|   | 施設名  | 登山道状況      |     |           |
|   | 緯度   | 35.964450  |     |           |
|   | 経度   | 138.402467 |     |           |
|   | 概況   | 健全である      |     |           |
|  | 写真番号 | 55         | 撮影日 | H25.10.12 |
|   | 施設名  | 登山道状況      |     |           |
|   | 緯度   | 35.964983  |     |           |
|   | 経度   | 138.404850 |     |           |
|   | 概況   | 谷側 土砂崩落    |     |           |
|  | 写真番号 | 56         | 撮影日 | H25.10.12 |
|   | 施設名  | 登山道状況      |     |           |
|   | 緯度   | 35.966417  |     |           |
|   | 経度   | 138.412967 |     |           |
|   | 概況   | 健全である      |     |           |







|   |      |            |     |           |
|---|------|------------|-----|-----------|
|    | 写真番号 | 57         | 撮影日 | H25.10.12 |
|   | 施設名  | 登山道状況      |     |           |
|   | 緯度   | 35.964733  |     |           |
|   | 経度   | 138.421967 |     |           |
|   | 概況   | 笹深い        |     |           |
|   | 写真番号 | 58         | 撮影日 | H25.10.12 |
|   | 施設名  | 道標         |     |           |
|   | 緯度   | 35.964050  |     |           |
|   | 経度   | 138.424700 |     |           |
|   | 概況   | 健全である      |     |           |
|  | 写真番号 | 59         | 撮影日 | H25.10.12 |
|   | 施設名  | 登山者カード入れ   |     |           |
|   | 緯度   | 35.964050  |     |           |
|   | 経度   | 138.424717 |     |           |
|   | 概況   | 健全である      |     |           |
|  | 写真番号 | 60         | 撮影日 | H25.10.12 |
|   | 施設名  | 駐車場        |     |           |
|   | 緯度   | 35.964050  |     |           |
|   | 経度   | 138.424767 |     |           |
|   | 概況   | 健全である      |     |           |



路線名: 赤岳登山線

路線番号: 9

|   |      |            |     |           |
|---|------|------------|-----|-----------|
|    | 写真番号 | 61         | 撮影日 | H25.10.12 |
|   | 施設名  | ゲート        |     |           |
|   | 緯度   | 35.964067  |     |           |
|   | 経度   | 138.424917 |     |           |
|   | 概況   | 健全である      |     |           |
|   | 写真番号 | 62         | 撮影日 | H25.10.12 |
|   | 施設名  | 林道         |     |           |
|   | 緯度   | 35.965783  |     |           |
|   | 経度   | 138.426533 |     |           |
|   | 概況   | 健全である      |     |           |
|  | 写真番号 | 63         | 撮影日 | H25.10.12 |
|   | 施設名  | 鹿よけフェンス    |     |           |
|   | 緯度   | 35.966017  |     |           |
|   | 経度   | 138.427167 |     |           |
|   | 概況   | 健全である      |     |           |
|  | 写真番号 | 64         | 撮影日 | H25.10.12 |
|   | 施設名  | 道標         |     |           |
|   | 緯度   | 35.960450  |     |           |
|   | 経度   | 138.429317 |     |           |
|   | 概況   | 健全である      |     |           |



路線名: 赤岳登山線

路線番号: 9

|   |      |            |     |           |
|---|------|------------|-----|-----------|
|    | 写真番号 | 65         | 撮影日 | H25.10.12 |
|   | 施設名  | 看板         |     |           |
|   | 緯度   | 35.960400  |     |           |
|   | 経度   | 138.429317 |     |           |
|   | 概況   | 健全である      |     |           |
|   | 写真番号 | 66         | 撮影日 | H25.10.12 |
|   | 施設名  | 林道         |     |           |
|   | 緯度   | 35.960017  |     |           |
|   | 経度   | 138.432600 |     |           |
|   | 概況   | 健全である      |     |           |
|  | 写真番号 | 67         | 撮影日 | H25.10.12 |
|   | 施設名  | 警告看板       |     |           |
|   | 緯度   | 35.958300  |     |           |
|   | 経度   | 138.440950 |     |           |
|   | 概況   | 健全である      |     |           |
|  | 写真番号 | 68         | 撮影日 | H25.10.12 |
|   | 施設名  | 看板         |     |           |
|   | 緯度   | 35.958250  |     |           |
|   | 経度   | 138.441133 |     |           |
|   | 概況   | 健全である      |     |           |

路線名：赤岳登山線

路線番号：9

|  |      |            |     |           |
|--|------|------------|-----|-----------|
|   | 写真番号 | 69         | 撮影日 | H25.10.12 |
|  | 施設名  | 看板         |     |           |
|  | 緯度   | 35.958250  |     |           |
|  | 経度   | 138.441150 |     |           |
|  | 概況   | 健全である      |     |           |
|  | 写真番号 | 70         | 撮影日 | H25.10.12 |
|  | 施設名  | 看板         |     |           |
|  | 緯度   | 35.953983  |     |           |
|  | 経度   | 138.446850 |     |           |
|  | 概況   | 健全である      |     |           |
|  | 写真番号 |            | 撮影日 |           |
|  | 施設名  |            |     |           |
|  | 緯度   |            |     |           |
|  | 経度   |            |     |           |
|  | 概況   |            |     |           |
|  | 写真番号 |            | 撮影日 |           |
|  | 施設名  |            |     |           |
|  | 緯度   |            |     |           |
|  | 経度   |            |     |           |
|  | 概況   |            |     |           |