





施設名: 大原登山線



路線番号:9

	写真番号	1	撮影日	H25.9.11
	施設名	登山届けポスト 道標		
	緯度	35.827250		
	経度	137.777500		
	概況	登山口 健全である。		
	写真番号	2	撮影日	H25.9.11
	施設名	林道		
	緯度	35.825933		
	経度	137.777600		
	概況	スキー場跡最上部 健全である。		
	写真番号	3	撮影日	H25.9.11
	施設名	国有林看板		
	緯度	35.823950		
	経度	137.778000		
	概況	健全である。		
	写真番号	4	撮影日	H25.9.11
	施設名	車止ゲート		
	緯度	35.822517		
	経度	137.778700		
	概況	健全である。		

施設名: 大原登山線

路線番号: 9

	写真番号	5	撮影日	H25.9.11
	施設名	林道		
	緯度	35.819233		
	経度	137.780333		
	概況	健全である。		
	写真番号	6	撮影日	H25.9.11
	施設名	林道終点(堰堤横)		
	緯度	35.816117		
	経度	137.780667		
	概況	健全である。		
	写真番号	7	撮影日	H25.9.11
	施設名	登山口 ペイント目印		
	緯度	35.816033		
	経度	137.780717		
	概況	健全である。		
	写真番号	8	撮影日	H25.9.11
	施設名	堰堤上渡渉地点		
	緯度	35.816233		
	経度	137.780700		
	概況	健全である。		

	写真番号	9	撮影日	H25.9.11
	施設名	国有林標識		
	緯度	35.815833		
	経度	137.780783		
	概況	健全である。		
	写真番号	10	撮影日	H25.9.11
	施設名	登山道状況		
	緯度	35.815783		
	経度	137.781050		
	概況	沢上土砂流出		
	写真番号	11	撮影日	H25.9.11
	施設名	登山道状況		
	緯度	35.815817		
	経度	137.781417		
	概況	健全である。		
	写真番号	12	撮影日	H25.9.11
	施設名	四合目標識		
	緯度	35.816083		
	経度	137.782500		
	概況	健全である。		

	写真番号	13	撮影日	H25.9.11
	施設名	登山道状況		
	緯度	35.815900		
	経度	137.782800		
	概況	トラロープ制限健全である。		
	写真番号	14	撮影日	H25.9.11
	施設名	登山道状況		
	緯度	35.815350		
	経度	137.783500		
	概況	土砂流出あり		
	写真番号	15	撮影日	H25.9.11
	施設名	丸太階段		
	緯度	35.814450		
	経度	137.785000		
	概況	腐食している		
	写真番号	16	撮影日	H25.9.11
	施設名	丸太階段		
	緯度	35.814367		
	経度	137.785233		
	概況	破損している		

	写真番号	17	撮影日	H25.9.11
	施設名	丸太階段		
	緯度	35.814367		
	経度	137.785233		
	概況	土砂流出あり		
	写真番号	18	撮影日	H25.9.11
	施設名	四合半ベンチ		
	緯度	35.814333		
	経度	137.785500		
	概況	健全である。		
	写真番号	19	撮影日	H25.9.11
	施設名	力水(水場)		
	緯度	35.814250		
	経度	137.785383		
	概況	健全である。		
	写真番号	20	撮影日	H25.9.11
	施設名	四合半 力水標識		
	緯度	35.814283		
	経度	137.785400		
	概況	健全である。		

	写真番号	21	撮影日	H25.9.11
	施設名	道標		
	緯度	35.814183		
	経度	137.785467		
	概況	文字かすれている。		
	写真番号	22	撮影日	H25.9.11
	施設名	つづら折れ		
	緯度	35.814083		
	経度	137.785750		
	概況	トラロープ 健全である。		
	写真番号	23	撮影日	H25.9.11
	施設名	丸太階段		
	緯度	35.813667		
	経度	137.786383		
	概況	土砂流出あり。		
	写真番号	24	撮影日	H25.9.11
	施設名	丸太階段		
	緯度	35.813450		
	経度	137.786817		
	概況	健全である。		

	写真番号	25	撮影日	H25.9.11
	施設名	崩壊地		
	緯度	35.813150		
	経度	137.787200		
	概況	規制トラロープ		
	写真番号	26	撮影日	H25.9.11
	施設名	丸太階段		
	緯度	35.813150		
	経度	137.787200		
	概況	健全である。		
	写真番号	27	撮影日	H25.9.11
	施設名	丸太階段		
	緯度	35.812967		
	経度	137.787233		
	概況	腐食している		
	写真番号	28	撮影日	H25.9.11
	施設名	五合目標識		
	緯度	35.812417		
	経度	137.787700		
	概況	健全である。		

	写真番号	29	撮影日	H25.9.11
	施設名	遭対協標識		
	緯度	35.811233		
	経度	137.788000		
	概況	健全である。		
	写真番号	30	撮影日	H25.9.11
	施設名	ペイントマーク		
	緯度	35.811250		
	経度	137.787967		
	概況	健全である。		
	写真番号	31	撮影日	H25.9.11
	施設名	登山道状況		
	緯度	35.809767		
	経度	137.788683		
	概況	健全である。		
	写真番号	32	撮影日	H25.9.11
	施設名	六合目標識(旧)		
	緯度	35.808317		
	経度	137.788750		
	概況	健全である。		

施設名: 大原登山線

路線番号:9

	写真番号	33	撮影日	H25.9.11
	施設名	六合目標識(新)		
	緯度	35.808267		
	経度	137.788717		
	概況	健全である。		
	写真番号	34	撮影日	H25.9.11
	施設名	ペイントと遭対協標識		
	緯度	35.807267		
	経度	137.789283		
	概況	健全である。		
	写真番号	35	撮影日	H25.9.11
	施設名	登山道状況		
	緯度	35.806067		
	経度	137.790033		
	概況	健全である。		
	写真番号	36	撮影日	H25.9.11
	施設名	見晴台 ペイント		
	緯度	35.805117		
	経度	137.790133		
	概況	健全である。		

	写真番号	37	撮影日	H25.9.11
	施設名	ペイントマークと標識		
	緯度	35.805083		
	経度	137.790133		
	概況	健全である。		
	写真番号	38	撮影日	H25.9.11
	施設名	木製栈道		
	緯度	35.804700		
	経度	137.789983		
	概況	風化している・破損している。		
	写真番号	39	撮影日	H25.9.11
	施設名	丸太階段		
	緯度	35.804350		
	経度	137.790067		
	概況	健全である。		
	写真番号	40	撮影日	H25.9.11
	施設名	道標		
	緯度	35.804183		
	経度	137.789900		
	概況	健全である。		


	写真番号	41	撮影日	H25.9.11
	施設名	遭対協標識		
	緯度	35.804067		
	経度	137.789850		
	概況	健全である。		
	写真番号	42	撮影日	H25.9.11
	施設名	麦草岳方面標識		
	緯度	35.803550		
	経度	137.789783		
	概況	健全である。		
	写真番号	43	撮影日	H25.9.11
	施設名	避難小屋		
	緯度	35.803550		
	経度	137.789800		
	概況	健全である。		
	写真番号	44	撮影日	H25.9.11
	施設名	七合目分岐標識		
	緯度	35.803583		
	経度	137.789817		
	概況	健全である。		


	写真番号	45	撮影日	H25.9.11
	施設名	登山道状況		
	緯度	35.803300		
	経度	137.790050		
	概況	健全である。		
	写真番号	46	撮影日	H25.9.11
	施設名	登山道標識		
	緯度	35.803183		
	経度	137.790067		
	概況	健全である。		
	写真番号	47	撮影日	H25.9.11
	施設名	木製栈道		
	緯度	35.801733		
	経度	137.789883		
	概況	風化している。		
	写真番号	48	撮影日	H25.9.11
	施設名	遭対協標識		
	緯度	35.801417		
	経度	137.790400		
	概況	健全である。		

	写真番号	49	撮影日	H25.9.11
	施設名	登山道標識 19		
	緯度	35.801400		
	経度	137.790383		
	概況	健全である。		
	写真番号	50	撮影日	H25.9.11
	施設名	木製階段		
	緯度	35.801067		
	経度	137.790267		
	概況	健全である。		
	写真番号	51	撮影日	H25.9.11
	施設名	遭対協標識		
	緯度	35.800050		
	経度	137.790150		
	概況	健全である。		
	写真番号	52	撮影日	H25.9.11
	施設名	登山道状況		
	緯度	35.798983		
	経度	137.790317		
	概況	健全である。		





	写真番号	53	撮影日	H25.9.11
	施設名	登山道標識 29		
	緯度	35.798000		
	経度	137.790633		
	概況	支障木伐採健全である。		
	写真番号	54	撮影日	H25.9.11
	施設名	遭対協標識		
	緯度	35.797983		
	経度	137.790783		
	概況	健全である。		
	写真番号	55	撮影日	H25.9.11
	施設名	ペイントマーク		
	緯度	35.797950		
	経度	137.791067		
	概況	健全である。		
	写真番号	56	撮影日	H25.9.11
	施設名	標識・ペイントマーク		
	緯度	35.797817		
	経度	137.791300		
	概況	文字判読不可能。		

	写真番号	57	撮影日	H25.9.11
	施設名	ペイントマーク		
	緯度	35.797883		
	経度	137.791233		
	概況	健全である。		
	写真番号	58	撮影日	H25.9.11
	施設名	木製階段		
	緯度	35.797733		
	経度	137.791267		
	概況	腐食・風化している。		
	写真番号	59	撮影日	H25.9.11
	施設名	遭対協標識		
	緯度	35.797667		
	経度	137.791767		
	概況	健全である。		
	写真番号	60	撮影日	H25.9.11
	施設名	崩壊斜面		
	緯度	35.797683		
	経度	137.792017		
	概況	トラロープ規制。		

	写真番号	61	撮影日	H25.9.11
	施設名	登山道状況		
	緯度	35.797533		
	経度	137.792000		
	概況	健全である。		
	写真番号	62	撮影日	H25.9.11
	施設名	登山道状況		
	緯度	35.797417		
	経度	137.791967		
	概況	健全である。		
	写真番号	63	撮影日	H25.9.11
	施設名	木製栈道		
	緯度	35.797300		
	経度	137.792117		
	概況	傾き、風化している。		
	写真番号	64	撮影日	H25.9.11
	施設名	鉄パイプ・木製栈道		
	緯度	35.797300		
	経度	137.792167		
	概況	傾き、風化している。		

	写真番号	65	撮影日	H25.9.11
	施設名	鉄パイプ・木製栈道		
	緯度	35.797217		
	経度	137.792283		
	概況	傾き、風化している。		
	写真番号	66	撮影日	H25.9.11
	施設名	木製階段		
	緯度	35.797083		
	経度	137.792367		
	概況	腐食・風化している。		
	写真番号	67	撮影日	H25.9.11
	施設名	木製階段		
	緯度	35.797050		
	経度	137.792367		
	概況	風化している。		
	写真番号	68	撮影日	H25.9.11
	施設名	鉄パイプ・木製栈道		
	緯度	35.796933		
	経度	137.792500		
	概況	風化している。		

	写真番号	69	撮影日	H25.9.11
	施設名	鉄パイプ・木製栈道		
	緯度	35.796917		
	経度	137.792450		
	概況	風化している。		
	写真番号	70	撮影日	H25.9.11
	施設名	木製栈道		
	緯度	35.796817		
	経度	137.792350		
	概況	風化している。		
	写真番号	71	撮影日	H25.9.11
	施設名	登山道状況		
	緯度	35.796817		
	経度	137.792300		
	概況	健全である。		
	写真番号	72	撮影日	H25.9.11
	施設名	ペイントマーク		
	緯度	35.796767		
	経度	137.792367		
	概況	健全である。		

	写真番号	73	撮影日	H25.9.11
	施設名	木製階段		
	緯度	35.796433		
	経度	137.792383		
	概況	風化・破損している。		
	写真番号	74	撮影日	H25.9.11
	施設名	八合目(標識と資材)		
	緯度	35.795950		
	経度	137.792350		
	概況	健全である。		
	写真番号	75	撮影日	H25.9.11
	施設名	八合目(標識と資材)		
	緯度	35.795967		
	経度	137.792350		
	概況	健全である。		
	写真番号	76	撮影日	H25.9.11
	施設名	八合目 ペイント		
	緯度	35.795967		
	経度	137.792350		
	概況	健全である。		

	写真番号	77	撮影日	H25.9.11
	施設名	登山道状況		
	緯度	35.795517		
	経度	137.792267		
	概況	健全である。		
	写真番号	78	撮影日	H25.9.11
	施設名	登山道状況		
	緯度	35.794767		
	経度	137.792950		
	概況	健全である。		
	写真番号	79	撮影日	H25.9.11
	施設名	登山道状況		
	緯度	35.794067		
	経度	137.793350		
	概況	健全である。		
	写真番号	80	撮影日	H25.9.11
	施設名	登山道標識		
	緯度	35.793500		
	経度	137.793617		
	概況	健全である。		




施設名: 大原登山線

路線番号: 9

	写真番号	81	撮影日	H25.9.11
	施設名	登山道状況 岩場		
	緯度	35.793150		
	経度	137.794017		
	概況	健全である。		
	写真番号	82	撮影日	H25.9.11
	施設名	遭対協標識		
	緯度	35.792600		
	経度	137.794800		
	概況	健全である。		
	写真番号	83	撮影日	H25.9.11
	施設名	登山道状況		
	緯度	35.792317		
	経度	137.796750		
	概況	健全である。		
	写真番号	84	撮影日	H25.9.11
	施設名	登山道状況		
	緯度	35.791783		
	経度	137.797333		
	概況	健全である。		

	写真番号	85	撮影日	H25.9.11
	施設名	登山道状況		
	緯度	35.791067		
	経度	137.797767		
	概況	健全である。		
	写真番号	86	撮影日	H25.9.11
	施設名	ハイマツ 伐採		
	緯度	35.790167		
	経度	137.798100		
	概況	健全である。		
	写真番号	87	撮影日	H25.9.11
	施設名	登山道状況		
	緯度	35.790067		
	経度	137.798067		
	概況	健全である。		
	写真番号	88	撮影日	H25.9.11
	施設名	登山道状況		
	緯度	35.789833		
	経度	137.797983		
	概況	健全である。		

	写真番号	89	撮影日	H25.9.11
	施設名	玉ノ窪小屋		
	緯度	35.789300		
	経度	137.798367		
	概況	健全である。		
	写真番号	90	撮影日	H25.9.27
	施設名	道標		
	緯度	35.789517		
	経度	137.798217		
	概況	破損・落下している。		
	写真番号	91	撮影日	H25.8.28
	施設名	石碑		
	緯度	35.789417		
	経度	137.799033		
	概況	緑規制ロープ 健全である。		
	写真番号	92	撮影日	H25.8.28
	施設名	ふみ石階段		
	緯度	35.789450		
	経度	137.799183		
	概況	緑規制ロープ 健全である。		

	写真番号	93	撮影日	H25.8.28
	施設名	木製階段・石碑		
	緯度	35.789350		
	経度	137.799267		
	概況	緑規制ロープ 健全である。		
	写真番号	94	撮影日	H25.8.28
	施設名	祠		
	緯度	35.789333		
	経度	137.799250		
	概況	健全である。		
	写真番号	95	撮影日	H25.8.28
	施設名	巻き道 中岳方面 道標		
	緯度	35.789517		
	経度	137.801317		
	概況	健全である。		
	写真番号	96	撮影日	H25.8.28
	施設名	登山道状況		
	緯度	35.789783		
	経度	137.801667		
	概況	緑規制ロープ 健全である。		

	写真番号	97	撮影日	H25.8.28
	施設名	頂上木曾小屋 入り口標識		
	緯度	35.789800		
	経度	137.802533		
	概況	緑規制ロープ 健全である。		
	写真番号	98	撮影日	H25.8.28
	施設名	頂上木曾小屋		
	緯度	35.789783		
	経度	137.802683		
	概況	健全である。		
	写真番号	99	撮影日	H25.8.28
	施設名	ペンキ矢印		
	緯度	35.789783		
	経度	137.803017		
	概況	緑規制ロープ 健全である。		
	写真番号	100	撮影日	H25.8.28
	施設名	ペンキ矢印		
	緯度	35.789817		
	経度	137.803433		
	概況	緑規制ロープ 健全である。		

	写真番号	101	撮影日	H25.8.28
	施設名	ペンキ矢印		
	緯度	35.789617		
	経度	137.804100		
	概況	緑規制ロープ 健全である。		
	写真番号	102	撮影日	H25.8.28
	施設名	木曾駒ヶ岳 標識		
	緯度	35.789617		
	経度	137.804367		
	概況	緑規制ロープ 健全である。		
	写真番号	103	撮影日	H25.9.27
	施設名	登山道状況		
	緯度	35.789500		
	経度	137.802900		
	概況	緑規制ロープ 健全である。		
	写真番号	104	撮影日	H25.9.27
	施設名	登山道状況		
	緯度	35.789433		
	経度	137.803317		
	概況	緑規制ロープ 健全である。		

施設名: 大原登山線

路線番号: 9

	写真番号	105	撮影日	H25.9.27
	施設名	登山道状況		
	緯度	35.789250		
	経度	137.803617		
	概況	緑規制ロープ 健全である。		
	写真番号	106	撮影日	H25.9.27
	施設名	ペイント落石注意		
	緯度	35.788450		
	経度	137.804200		
	概況	緑規制ロープ 健全である。		
	写真番号	107	撮影日	H25.9.27
	施設名	登山道状況		
	緯度	35.788333		
	経度	137.804300		
	概況	健全である。		
	写真番号	108	撮影日	H25.9.27
	施設名	登山道状況		
	緯度	35.788200		
	経度	137.805500		
	概況	緑規制ロープ 健全である。		

	写真番号	109	撮影日	H25.9.27
	施設名	合流地点 道標		
	緯度	35.788200		
	経度	137.805600		
	概況	緑規制ロープ 健全である。		
	写真番号	110	撮影日	H25.9.11
	施設名	分岐 道標		
	緯度	35.789533		
	経度	137.801333		
	概況	文字判読不可能。		
	写真番号	111	撮影日	H25.9.11
	施設名	分岐		
	緯度	35.789500		
	経度	137.801333		
	概況	緑規制ロープ 健全である。		
	写真番号	112	撮影日	H25.9.11
	施設名	登山道状況		
	緯度	35.789100		
	経度	137.802433		
	概況	トラロープ規制 健全である。		

	写真番号	113	撮影日	H25.9.11
	施設名	崩落		
	緯度	35.788883		
	経度	137.803117		
	概況	トラロープ規制 落石注意。		
	写真番号	114	撮影日	H25.9.11
	施設名	登山道状況		
	緯度	35.788567		
	経度	137.803600		
	概況	緑規制ロープ 健全である。		
	写真番号	115	撮影日	H25.9.11
	施設名	登山道状況		
	緯度	35.787867		
	経度	137.804067		
	概況	緑規制ロープ 健全である。		
	写真番号	116	撮影日	H25.9.11
	施設名	登山道状況		
	緯度	35.787500		
	経度	137.805817		
	概況	合流地点。 緑規制ロープ 健全である。		

施設名: 大原登山線

路線番号: 9

	写真番号	117	撮影日	H25.9.11
	施設名	道標 合流点(振返り)		
	緯度	35.787533		
	経度	137.805967		
	概況	緑規制ロープ 植生回復工 健全である。		
	写真番号		撮影日	
	施設名			
	緯度			
	経度			
	概況			
	写真番号		撮影日	
	施設名			
	緯度			
	経度			
	概況			
	写真番号		撮影日	
	施設名			
	緯度			
	経度			
	概況			