





路線名：北八ヶ岳池めぐり線





路線番号：5





	写真番号	1	撮影日	H25.9.21
	施設名	バス停		
	緯度	36.041567		
	経度	138.395600		
	概況	健全である		
	写真番号	2	撮影日	H25.9.21
	施設名	道標		
	緯度	36.041550		
	経度	138.395550		
	概況	健全である		
	写真番号	3	撮影日	H25.9.21
	施設名	道標		
	緯度	36.041500		
	経度	138.395533		
	概況	健全である		
	写真番号	4	撮影日	H25.9.21
	施設名	道標		
	緯度	36.043417		
	経度	138.392550		
	概況	健全である		

路線名：北八ヶ岳池めぐり線

路線番号：5

	写真番号	5	撮影日	H25.9.21
	施設名	道標		
	緯度	36.043267		
	経度	138.391333		
	概況	健全である		
	写真番号	6	撮影日	H25.9.21
	施設名	登山道状況・岩		
	緯度	36.043350		
	経度	138.389117		
	概況	健全である		
	写真番号	7	撮影日	H25.9.21
	施設名	倒木		
	緯度	36.040117		
	経度	138.383300		
	概況	歩行の妨げとなっている		
	写真番号	8	撮影日	H25.9.21
	施設名	登山道状況		
	緯度	36.039467		
	経度	138.381617		
	概況	健全である		

	写真番号	9	撮影日	H25.9.21
	施設名	登山道状況		
	緯度	36.041417		
	経度	138.376367		
	概況	健全である		
	写真番号	10	撮影日	H25.9.21
	施設名	道標		
	緯度	36.044083		
	経度	138.375533		
	概況	健全である		
	写真番号	11	撮影日	H25.9.21
	施設名	登山道状況		
	緯度	36.045717		
	経度	138.370150		
	概況	健全である		
	写真番号	12	撮影日	H25.9.21
	施設名	道標		
	緯度	36.045400		
	経度	138.368417		
	概況	落下している。		

	写真番号	13	撮影日	H25.9.21
	施設名	道標		
	緯度	36.045300		
	経度	138.368433		
	概況	健全である		
	写真番号	14	撮影日	H25.9.21
	施設名	登山道状況		
	緯度	36.044583		
	経度	138.367467		
	概況	健全である		
	写真番号	15	撮影日	H25.9.21
	施設名	木道		
	緯度	36.047450		
	経度	138.363967		
	概況	健全である		
	写真番号	16	撮影日	H25.9.21
	施設名	看板		
	緯度	36.047533		
	経度	138.363967		
	概況	健全である		

	写真番号	17	撮影日	H25.9.21
	施設名	道標・木道		
	緯度	36.050100		
	経度	138.363250		
	概況	健全である		
	写真番号	18	撮影日	H25.9.21
	施設名	白駒荘		
	緯度	36.050983		
	経度	138.359633		
	概況	健全である		
	写真番号	19	撮影日	H25.9.23
	施設名	木道		
	緯度	36.050133		
	経度	138.359283		
	概況	健全である		
	写真番号	20	撮影日	H25.9.23
	施設名	木道		
	緯度	36.050033		
	経度	138.358483		
	概況	一部腐食・破損している		

	写真番号	21	撮影日	H25.9.23
	施設名	看板		
	緯度	36.049083		
	経度	138.357017		
	概況	健全である		
	写真番号	22	撮影日	H25.9.23
	施設名	高見石小屋		
	緯度	36.046733		
	経度	138.353133		
	概況	健全である		
	写真番号	23	撮影日	H25.9.23
	施設名	道標		
	緯度	36.046800		
	経度	138.351567		
	概況	健全である		
	写真番号	24	撮影日	H25.9.21
	施設名	道標		
	緯度	36.052900		
	経度	138.358833		
	概況	健全である		

	写真番号	25	撮影日	H25.9.21
	施設名	青苔荘		
	緯度	36.052850		
	経度	138.361067		
	概況	健全である		
	写真番号	26	撮影日	H25.9.21
	施設名	看板		
	緯度	36.052833		
	経度	138.361100		
	概況	健全である		
	写真番号	27	撮影日	H25.9.21
	施設名	木道		
	緯度	36.052900		
	経度	138.363350		
	概況	健全である		
	写真番号	28	撮影日	H25.9.21
	施設名	道標		
	緯度	36.052967		
	経度	138.363400		
	概況	健全である		

	写真番号	29	撮影日	H25.9.21
	施設名	看板		
	緯度	36.055983		
	経度	138.365567		
	概況	健全である		
	写真番号	30	撮影日	H25.9.21
	施設名	道標		
	緯度	36.056217		
	経度	138.365767		
	概況	健全である		
	写真番号	31	撮影日	H25.9.21
	施設名	木道		
	緯度	36.058350		
	経度	138.367050		
	概況	健全である		
	写真番号	32	撮影日	H25.9.21
	施設名	道標		
	緯度	36.058333		
	経度	138.366917		
	概況	健全である		

路線名：北八ヶ岳池めぐり線

路線番号：5

	写真番号	33	撮影日	H25.9.21
	施設名	道標		
	緯度	36.058667		
	経度	138.366117		
	概況	車道との接続部		
	写真番号	34	撮影日	H25.9.21
	施設名	道標		
	緯度	36.062083		
	経度	138.370433		
	概況	車道との接続部		
	写真番号	35	撮影日	H25.9.21
	施設名	木道		
	緯度	36.062033		
	経度	138.370433		
	概況	健全である		
	写真番号	36	撮影日	H25.9.21
	施設名	道標		
	緯度	36.062583		
	経度	138.370383		
	概況	健全である		

	写真番号	37	撮影日	H25.9.21
	施設名	道標		
	緯度	36.064850		
	経度	138.369650		
	概況	健全である		
	写真番号	38	撮影日	H25.9.21
	施設名	看板		
	緯度	36.064917		
	経度	138.369667		
	概況	健全である		
	写真番号	39	撮影日	H25.9.21
	施設名	木道		
	緯度	36.065517		
	経度	138.369500		
	概況	健全である		
	写真番号	40	撮影日	H25.9.21
	施設名	道標		
	緯度	36.067033		
	経度	138.369050		
	概況	健全である		

路線名：北八ヶ岳池めぐり線

路線番号：5

	写真番号	41	撮影日	H25.9.21
	施設名	登山道状況		
	緯度	36.068117		
	経度	138.369417		
	概況	健全である		
	写真番号	42	撮影日	H25.9.21
	施設名	道標		
	緯度	36.069467		
	経度	138.370483		
	概況	健全である		
	写真番号	43	撮影日	H25.9.21
	施設名	登山道状況		
	緯度	36.070667		
	経度	138.372867		
	概況	健全である		
	写真番号	44	撮影日	H25.9.21
	施設名	登山道状況		
	緯度	36.071867		
	経度	138.377350		
	概況	健全である		

	写真番号	45	撮影日	H25.9.21
	施設名	ペンション		
	緯度	36.071967		
	経度	138.378217		
	概況	健全である		
	写真番号	46	撮影日	H25.9.21
	施設名	駐車場		
	緯度	36.070900		
	経度	138.379550		
	概況	健全である		
	写真番号	47	撮影日	H25.9.21
	施設名	看板		
	緯度	36.053950		
	経度	138.357250		
	概況	健全である		
	写真番号	48	撮影日	H25.9.21
	施設名	駐車場		
	緯度	36.055133		
	経度	138.355917		
	概況	健全である		

路線名：北八ヶ岳池めぐり線

路線番号：5





	写真番号	49	撮影日	H25.9.21
	施設名	車道からの入口 看板		
	緯度	36.055567		
	経度	138.355900		
	概況	健全である		
	写真番号	50	撮影日	H25.9.21
	施設名	トイレ		
	緯度	36.055600		
	経度	138.355800		
	概況	健全である		
	写真番号	51	撮影日	H25.9.23
	施設名	道標		
	緯度	36.054883		
	経度	138.356117		
	概況	緑規制ロープ 健全である		
	写真番号	52	撮影日	H25.9.23
	施設名	木道		
	緯度	36.054883		
	経度	138.356067		
	概況	緑規制ロープ 健全である		

	写真番号	53	撮影日	H25.9.23
	施設名	看板		
	緯度	36.054817		
	経度	138.355767		
	概況	緑規制ロープ 健全である		
	写真番号	54	撮影日	H25.9.23
	施設名	木道		
	緯度	36.054567		
	経度	138.355450		
	概況	緑規制ロープ 健全である		
	写真番号	55	撮影日	H25.9.23
	施設名	道標		
	緯度	36.055000		
	経度	138.354183		
	概況	緑規制ロープ 健全である		
	写真番号	56	撮影日	H25.9.23
	施設名	看板		
	緯度	36.055250		
	経度	138.353817		
	概況	健全である		

	写真番号	57	撮影日	H25.9.23
	施設名	登山道状況		
	緯度	36.057817		
	経度	138.349150		
	概況	健全である		
	写真番号	58	撮影日	H25.9.23
	施設名	道標		
	緯度	36.057783		
	経度	138.347417		
	概況	健全である		
	写真番号	59	撮影日	H25.9.22
	施設名	麦草ヒュッテ		
	緯度	36.058183		
	経度	138.346183		
	概況	健全である		
	写真番号	60	撮影日	H25.9.22
	施設名	車道との接続部 案内図		
	緯度	36.059450		
	経度	138.346600		
	概況	健全である		

路線名：北八ヶ岳池めぐり線



路線番号：5

	写真番号	61	撮影日	H25.9.22
	施設名	看板		
	緯度	36.059433		
	経度	138.346183		
	概況	健全である		
	写真番号	62	撮影日	H25.9.22
	施設名	道標		
	緯度	36.059450		
	経度	138.346183		
	概況	健全である		
	写真番号	63	撮影日	H25.9.22
	施設名	木道		
	緯度	36.059433		
	経度	138.346200		
	概況	健全である		
	写真番号	64	撮影日	H25.9.22
	施設名	登山道状況		
	緯度	36.061833		
	経度	138.347350		
	概況	健全である		

	写真番号	65	撮影日	H25.9.22
	施設名	木道		
	緯度	36.071967		
	経度	138.346567		
	概況	健全である		
	写真番号	66	撮影日	H25.9.22
	施設名	道標・林道との接続部		
	緯度	36.073117		
	経度	138.347717		
	概況	健全である		
	写真番号	67	撮影日	H25.9.22
	施設名	林道との接続部		
	緯度	36.076133		
	経度	138.347417		
	概況	健全である		
	写真番号	68	撮影日	H25.9.22
	施設名	道標		
	緯度	36.076133		
	経度	138.347417		
	概況	健全である		

路線名：北八ヶ岳池めぐり線

路線番号：5

	写真番号	69	撮影日	H25.9.22
	施設名	木道		
	緯度	36.076350		
	経度	138.347600		
	概況	健全である		
	写真番号	70	撮影日	H25.9.22
	施設名	登山道状況		
	緯度	36.077483		
	経度	138.347533		
	概況	健全である		
	写真番号	71	撮影日	H25.9.22
	施設名	木道		
	緯度	36.079483		
	経度	138.347983		
	概況	健全である		
	写真番号	72	撮影日	H25.9.22
	施設名	道標		
	緯度	36.079717		
	経度	138.348100		
	概況	健全である		

路線名：北八ヶ岳池めぐり線





路線番号：5

	写真番号	73	撮影日	H25.9.22
	施設名	木道		
	緯度	36.079783		
	経度	138.348150		
	概況	健全である		
	写真番号	74	撮影日	H25.9.22
	施設名	道標・看板		
	緯度	36.080233		
	経度	138.348333		
	概況	健全である		
	写真番号	75	撮影日	H25.9.22
	施設名	道標		
	緯度	36.081500		
	経度	138.348600		
	概況	健全である		
	写真番号	76	撮影日	H25.9.22
	施設名	登山道状況		
	緯度	36.081900		
	経度	138.354900		
	概況	健全である		

	写真番号	77	撮影日	H25.9.22
	施設名	八柱山山頂		
	緯度	36.084750		
	経度	138.359117		
	概況	健全である		
	写真番号	78	撮影日	H25.9.22
	施設名	道標・鉄塔		
	緯度	36.084800		
	経度	138.359217		
	概況	健全である		
	写真番号	79	撮影日	H25.9.22
	施設名	丸太橋		
	緯度	36.079467		
	経度	138.347683		
	概況	足場狭い		
	写真番号	80	撮影日	H25.9.22
	施設名	丸太橋		
	緯度	36.079733		
	経度	138.347100		
	概況	足場狭い		

	写真番号	81	撮影日	H25.9.22
	施設名	道標		
	緯度	36.083783		
	経度	138.347233		
	概況	健全である		
	写真番号	82	撮影日	H25.9.22
	施設名	道標		
	緯度	36.081850		
	経度	138.345433		
	概況	健全である		
	写真番号	83	撮影日	H25.9.22
	施設名	道標		
	緯度	36.081217		
	経度	138.344467		
	概況	健全である		
	写真番号	84	撮影日	H25.9.22
	施設名	登山道状況		
	緯度	36.080617		
	経度	138.342750		
	概況	健全である		

	写真番号	85	撮影日	H25.9.22
	施設名	道標		
	緯度	36.081250		
	経度	138.337917		
	概況	健全である		
	写真番号	86	撮影日	H25.9.22
	施設名	道標		
	緯度	36.081150		
	経度	138.337783		
	概況	健全である		
	写真番号	87	撮影日	H25.9.22
	施設名	登山道状況		
	緯度	36.080050		
	経度	138.335750		
	概況	健全である		
	写真番号	88	撮影日	H25.9.26
	施設名	道標		
	緯度	36.079583		
	経度	138.332917		
	概況	健全である		

	写真番号	89	撮影日	H25.9.26
	施設名	看板		
	緯度	36.079783		
	経度	138.330533		
	概況	健全である		
	写真番号	90	撮影日	H25.9.26
	施設名	案内図		
	緯度	36.079867		
	経度	138.330317		
	概況	健全である		
	写真番号	91	撮影日	H25.9.26
	施設名	木道		
	緯度	36.080050		
	経度	138.329900		
	概況	健全である		
	写真番号	92	撮影日	H25.9.26
	施設名	縞枯山荘		
	緯度	36.080050		
	経度	138.329883		
	概況	休業中		

路線名：北八ヶ岳池めぐり線

路線番号：5

	写真番号	93	撮影日	H25.9.26
	施設名	標柱		
	緯度	36.080033		
	経度	138.329783		
	概況	健全である		
	写真番号	94	撮影日	H25.9.26
	施設名	木道・道標		
	緯度	36.079383		
	経度	138.325683		
	概況	健全である		
	写真番号	95	撮影日	H25.9.26
	施設名	木道		
	緯度	36.079400		
	経度	138.325700		
	概況	健全である		
	写真番号	96	撮影日	H25.9.26
	施設名	木道・ベンチ		
	緯度	36.079017		
	経度	138.322683		
	概況	健全である		

路線名：北八ヶ岳池めぐり線

路線番号：5

	写真番号	97	撮影日	H25.9.26
	施設名	案内図・募金箱		
	緯度	36.079017		
	経度	138.322683		
	概況	健全である		
	写真番号	98	撮影日	H25.9.26
	施設名	看板		
	緯度	36.079017		
	経度	138.322683		
	概況	健全である		
	写真番号	99	撮影日	H25.9.26
	施設名	道標・看板		
	緯度	36.079050		
	経度	138.322833		
	概況	健全である		
	写真番号	100	撮影日	H25.9.26
	施設名	北八ヶ岳ロープウェイ山頂駅		
	緯度	36.079017		
	経度	138.322683		
	概況	健全である		





路線名：北八ヶ岳池めぐり線

路線番号：5

	写真番号	101	撮影日	H25.9.26
	施設名	ロープウェイ		
	緯度	36.078683		
	経度	138.322450		
	概況	健全である		
	写真番号	102	撮影日	H25.9.26
	施設名	道標		
	緯度	36.078233		
	経度	138.323100		
	概況	健全である		
	写真番号	103	撮影日	H25.9.26
	施設名	木段		
	緯度	36.077250		
	経度	138.319967		
	概況	健全である		
	写真番号	104	撮影日	H25.9.26
	施設名	登山道状況		
	緯度	36.075983		
	経度	138.318583		
	概況	健全である		

路線名：北八ヶ岳池めぐり線





路線番号：5

	写真番号	105	撮影日	H25.9.26
	施設名	登山道状況		
	緯度	36.075033		
	経度	138.312067		
	概況	健全である		
	写真番号	106	撮影日	H25.9.26
	施設名	登山道状況		
	緯度	36.073133		
	経度	138.311000		
	概況	健全である		
	写真番号	107	撮影日	H25.9.26
	施設名	道標		
	緯度	36.076833		
	経度	138.306600		
	概況	健全である		
	写真番号	108	撮影日	H25.9.26
	施設名	道標		
	緯度	36.075600		
	経度	138.304367		
	概況	健全である		

	写真番号	109	撮影日	H25.9.26
	施設名	案内図		
	緯度	36.075250		
	経度	138.301750		
	概況	健全である		
	写真番号	110	撮影日	H25.9.26
	施設名	看板・防護柵		
	緯度	36.079467		
	経度	138.322933		
	概況	健全である		
	写真番号	111	撮影日	H25.9.26
	施設名	看板		
	緯度	36.080283		
	経度	138.324867		
	概況	健全である		
	写真番号	112	撮影日	H25.9.26
	施設名	登山道状況		
	緯度	36.080283		
	経度	138.324867		
	概況	制限ロープ 健全である		

路線名：北八ヶ岳池めぐり線

路線番号：5





	写真番号	113	撮影日	H25.9.26
	施設名	道標		
	緯度	36.080983		
	経度	138.325317		
	概況	健全である		
	写真番号	114	撮影日	H25.9.26
	施設名	道標		
	緯度	36.080983		
	経度	138.325317		
	概況	健全である		
	写真番号	115	撮影日	H25.9.26
	施設名	看板		
	緯度	36.080150		
	経度	138.326367		
	概況	健全である		
	写真番号	116	撮影日	H25.9.26
	施設名	木段		
	緯度	36.083900		
	経度	138.323817		
	概況	健全である		

	写真番号	117	撮影日	H25.9.26
	施設名	木橋・木段		
	緯度	36.085317		
	経度	138.324633		
	概況	健全である		
	写真番号	118	撮影日	H25.9.26
	施設名	道標		
	緯度	36.085467		
	経度	138.324467		
	概況	健全である		
	写真番号	119	撮影日	H25.9.26
	施設名	看板		
	緯度	36.085467		
	経度	138.324467		
	概況	健全である		
	写真番号	120	撮影日	H25.9.26
	施設名	北横岳山頂		
	緯度	36.087500		
	経度	138.320100		
	概況	文字かすれている		

路線名：北八ヶ岳池めぐり線

路線番号：5

	写真番号	121	撮影日	H25.9.26
	施設名	道標		
	緯度	36.087500		
	経度	138.320100		
	概況	健全である		
	写真番号	122	撮影日	H25.9.11
	施設名	登山道状況		
	緯度	36.087667		
	経度	138.319667		
	概況	健全である		
	写真番号	123	撮影日	H25.9.11
	施設名	登山道状況		
	緯度	36.092283		
	経度	138.321783		
	概況	岩場 歩きにくい		
	写真番号	124	撮影日	H25.9.11
	施設名	道標		
	緯度	36.095750		
	経度	138.321800		
	概況	健全である		

	写真番号	125	撮影日	H25.9.11
	施設名	亀甲池		
	緯度	36.095750		
	経度	138.321800		
	概況	健全である		
	写真番号	126	撮影日	H25.9.11
	施設名	道標		
	緯度	36.096317		
	経度	138.321967		
	概況	健全である		
	写真番号	127	撮影日	H25.9.11
	施設名	看板		
	緯度	36.096317		
	経度	138.321967		
	概況	健全である		
	写真番号	128	撮影日	H25.9.11
	施設名	登山道状況		
	緯度	36.099283		
	経度	138.326733		
	概況	健全である		

路線名：北八ヶ岳池めぐり線

路線番号：5

	写真番号	129	撮影日	H25.9.12
	施設名	看板		
	緯度	36.101500		
	経度	138.328600		
	概況	健全である		
	写真番号	130	撮影日	H25.9.12
	施設名	看板・双子池		
	緯度	36.101617		
	経度	138.328950		
	概況	健全である		
	写真番号	131	撮影日	H25.9.11
	施設名	道標		
	緯度	36.100283		
	経度	138.331200		
	概況	健全である		
	写真番号	132	撮影日	H25.9.11
	施設名	道標・看板		
	緯度	36.100017		
	経度	138.331150		
	概況	健全である		