









	写真番号	1	撮影日	H25.8.6
	施設名	登山口道標		
	緯度	36.824467		
	経度	137.861233		
	概況	健全である		
	写真番号	2	撮影日	H25.8.6
	施設名	登山道状況		
	緯度	36.824417		
	経度	137.861350		
	概況	健全である		
	写真番号	3	撮影日	H25.8.6
	施設名	登山道状況 ロープ		
	緯度	36.822683		
	経度	137.856250		
	概況	健全である		
	写真番号	4	撮影日	H25.8.6
	施設名	登山道状況		
	緯度	36.817333		
	経度	137.852767		
	概況	健全である		

	写真番号	5	撮影日	H25.8.6
	施設名	水場		
	緯度	36.813683		
	経度	137.849033		
	概況	健全である		
	写真番号	6	撮影日	H25.8.6
	施設名	登山道状況		
	緯度	36.812783		
	経度	137.848667		
	概況	健全である		
	写真番号	7	撮影日	H25.8.6
	施設名	樹木		
	緯度	36.812517		
	経度	137.846833		
	概況	健全である		
	写真番号	8	撮影日	H25.8.6
	施設名	登山道状況		
	緯度	36.811700		
	経度	137.843883		
	概況	健全である		

	写真番号	9	撮影日	H25.8.6
	施設名	登山道状況		
	緯度	36.811433		
	経度	137.843000		
	概況	健全である		
	写真番号	10	撮影日	H25.8.6
	施設名	登山道状況		
	緯度	36.811250		
	経度	137.838683		
	概況	健全である		
	写真番号	11	撮影日	H25.8.6
	施設名	木道		
	緯度	36.811233		
	経度	137.838167		
	概況	健全である		
	写真番号	12	撮影日	H25.8.6
	施設名	木道		
	緯度	36.811250		
	経度	137.838150		
	概況	健全である		



路線名：風吹大池線写真位置図





路線番号：4

	写真番号	13	撮影日	H25.8.6
	施設名	木階段		
	緯度	36.811283		
	経度	137.838183		
	概況	健全である		
	写真番号	14	撮影日	H25.8.6
	施設名	道標 分岐		
	緯度	36.811367		
	経度	137.837350		
	概況	健全である		
	写真番号	15	撮影日	H25.8.6
	施設名	木階段		
	緯度	36.811067		
	経度	137.836917		
	概況	健全である		
	写真番号	16	撮影日	H25.8.6
	施設名	木道		
	緯度	36.811150		
	経度	137.834217		
	概況	健全である		


	写真番号	17	撮影日	H25.8.6
	施設名	道標		
	緯度	36.811200		
	経度	137.833983		
	概況	健全である		
	写真番号	18	撮影日	H25.8.6
	施設名	道標		
	緯度	36.811517		
	経度	137.837133		
	概況	健全である		
	写真番号	19	撮影日	H25.8.6
	施設名	木道・階段		
	緯度	36.812717		
	経度	137.836783		
	概況	健全である		
	写真番号	20	撮影日	H25.8.6
	施設名	道標		
	緯度	36.814350		
	経度	137.836333		
	概況	健全である		

	写真番号	21	撮影日	H25.8.6
	施設名	道標		
	緯度	36.814883		
	経度	137.835267		
	概況	健全である		
	写真番号	22	撮影日	H25.8.6
	施設名	道標		
	緯度	36.816467		
	経度	137.832717		
	概況	健全である		
	写真番号	23	撮影日	H25.8.6
	施設名	池		
	緯度	36.815167		
	経度	137.831967		
	概況	健全である		
	写真番号	24	撮影日	H25.8.6
	施設名	道標		
	緯度	36.813533		
	経度	137.832533		
	概況	健全である		

	写真番号	25	撮影日	H25.8.6
	施設名	池		
	緯度	36.813450		
	経度	137.832567		
	概況	健全である		
	写真番号	26	撮影日	H25.8.6
	施設名	木道		
	緯度	36.812450		
	経度	137.832733		
	概況	健全である		
	写真番号	27	撮影日	H25.8.6
	施設名	木道		
	緯度	36.811200		
	経度	137.833950		
	概況	健全である		
	写真番号	28	撮影日	H25.8.6
	施設名	道標		
	緯度	36.810083		
	経度	137.831550		
	概況	健全である		

	写真番号	29	撮影日	H25.8.6
	施設名	木道		
	緯度	36.801867		
	経度	137.821483		
	概況	健全である		
	写真番号	30	撮影日	H25.8.6
	施設名	木階段		
	緯度	36.792017		
	経度	137.816617		
	概況	健全である		
	写真番号	31	撮影日	H25.8.6
	施設名	木道		
	緯度	36.784317		
	経度	137.812750		
	概況	健全である		
	写真番号	32	撮影日	H25.8.6
	施設名	道標 分岐		
	緯度	36.784283		
	経度	137.812750		
	概況	健全である		



	写真番号	33	撮影日	H25.8.6
	施設名	木道		
	緯度	36.784050		
	経度	137.812617		
	概況	健全である		
	写真番号	34	撮影日	H25.8.6
	施設名	道標 分岐		
	緯度	36.782933		
	経度	137.810667		
	概況	健全である		
	写真番号		撮影日	
	施設名			
	緯度			
	経度			
	概況			
	写真番号		撮影日	
	施設名			
	緯度			
	経度			
	概況			