



写真番号	1	撮影日	H25.8.29
施設名	駐車場看板		
緯度	35.872917		
経度	137.502883		
概況	健全である		



写真番号	2	撮影日	H25.8.29
施設名	食堂		
緯度	35.872517		
経度	137.502583		
概況	健全である		



写真番号	3	撮影日	H25.8.29
施設名	御嶽観光センター		
緯度	35.872883		
経度	137.502250		
概況	健全である		







写真番号	4	撮影日	H25.8.29
施設名	トイレ		
緯度	35.873317		
経度	137.503000		
概況	健全である		

路線名: 王滝線

路線番号: 4

	写真番号	5	撮影日	H25.8.29
	施設名	登山届・看板		
	緯度	35.873300		
	経度	137.502967		
	概況	健全である		
	写真番号	6	撮影日	H25.8.29
	施設名	鳥居		
	緯度	35.873267		
	経度	137.502767		
	概況	健全である		
	写真番号	7	撮影日	H25.8.29
	施設名	案内図		
	緯度	35.873383		
	経度	137.502600		
	概況	上部から剥がれてきている		
	写真番号	8	撮影日	H25.8.29
	施設名	案内図		
	緯度	35.877050		
	経度	137.497667		
	概況	健全である		







	写真番号	9	撮影日	H25.8.29
	施設名	看板		
	緯度	35.877717		
	経度	137.496217		
	概況	健全である		
	写真番号	10	撮影日	H25.8.29
	施設名	社		
	緯度	35.878950		
	経度	137.494967		
	概況	健全である		
	写真番号	11	撮影日	H25.8.29
	施設名	木段		
	緯度	35.879033		
	経度	137.494783		
	概況	健全である		
	写真番号	12	撮影日	H25.8.29
	施設名	木段		
	緯度	35.880333		
	経度	137.493333		
	概況	すり減っている		

	写真番号	13	撮影日	H25.8.29
	施設名	木段・排水路		
	緯度	35.881483		
	経度	137.491617		
	概況	健全である		
	写真番号	14	撮影日	H25.8.29
	施設名	丸太橋		
	緯度	35.881950		
	経度	137.491350		
	概況	健全である		
	写真番号	15	撮影日	H25.8.29
	施設名	社		
	緯度	35.882983		
	経度	137.491383		
	概況	健全である		
	写真番号	16	撮影日	H25.8.29
	施設名	木段		
	緯度	35.883633		
	経度	137.490667		
	概況	一部、破損している		




路線名: 王滝線

路線番号: 4

	写真番号	17	撮影日	H25.8.29
	施設名	八合目石室避難小屋		
	緯度	35.884050		
	経度	137.490467		
	概況	健全である		
	写真番号	18	撮影日	H25.8.29
	施設名	登山道状況		
	緯度	35.884217		
	経度	137.490350		
	概況	健全である		
	写真番号	19	撮影日	H25.8.29
	施設名	岩場・ロープ		
	緯度	35.885000		
	経度	137.487867		
	概況	健全である		
	写真番号	20	撮影日	H25.8.29
	施設名	岩場・ロープ		
	緯度	35.885983		
	経度	137.486650		
	概況	健全である		

路線名: 王滝線

路線番号: 4

	写真番号	21	撮影日	H25.8.29
	施設名	木段		
	緯度	35.886667		
	経度	137.485667		
	概況	健全である		
	写真番号	22	撮影日	H25.8.29
	施設名	九合目石室避難小屋		
	緯度	35.887283		
	経度	137.484950		
	概況	健全である		
	写真番号	23	撮影日	H25.8.29
	施設名	岩場・ロープ		
	緯度	35.888200		
	経度	137.484017		
	概況	健全である		
	写真番号	24	撮影日	H25.8.29
	施設名	大滝頂上山荘		
	緯度	35.888600		
	経度	137.482717		
	概況	健全である		



	写真番号	25	撮影日	H25.8.29
	施設名	社		
	緯度	35.888633		
	経度	137.482667		
	概況	健全である		
	写真番号	26	撮影日	H25.8.29
	施設名	道標(石柱)		
	緯度	35.890317		
	経度	137.482650		
	概況	健全である		
	写真番号	27	撮影日	H25.8.29
	施設名	剣ヶ峰山荘		
	緯度	35.892767		
	経度	137.480833		
	概況	健全である		
	写真番号	28	撮影日	H25.8.29
	施設名	御嶽山頂		
	緯度	35.893100		
	経度	137.480650		
	概況	健全である		