


	写真番号	1	撮影日	H25.10.14
	施設名	赤岳山頂 標識		
	緯度	35.970767		
	経度	138.370100		
	概況	健全である		
	写真番号	2	撮影日	H25.10.4
	施設名	クサリ		
	緯度	35.969950		
	経度	138.370133		
	概況	健全である		
	写真番号	3	撮影日	H25.10.4
	施設名	登山道状況		
	緯度	35.968267		
	経度	138.369350		
	概況	健全である 足場狭い		
	写真番号	4	撮影日	H25.10.4
	施設名	クサリ		
	緯度	35.966800		
	経度	138.368833		
	概況	健全である		

	写真番号	5	撮影日	H25.10.4
	施設名	クサリ		
	緯度	35.966800		
	経度	138.368833		
	概況	健全である		
	写真番号	6	撮影日	H25.10.4
	施設名	ハシゴ		
	緯度	35.966800		
	経度	138.368833		
	概況	健全である		
	写真番号	7	撮影日	H25.10.4
	施設名	ペンキ目印		
	緯度	35.966517		
	経度	138.368183		
	概況	健全である		
	写真番号	8	撮影日	H25.10.4
	施設名	登山道状況		
	緯度	35.965817		
	経度	138.366833		
	概況	ガレ場 健全である		

	写真番号	9	撮影日	H25.10.4
	施設名	登山道状況		
	緯度	35.964967		
	経度	138.364950		
	概況	健全である		
	写真番号	10	撮影日	H25.10.4
	施設名	登山道状況		
	緯度	35.963917		
	経度	138.363500		
	概況	健全である		
	写真番号	11	撮影日	H25.10.4
	施設名	道標		
	緯度	35.962800		
	経度	138.362700		
	概況	健全である		
	写真番号	12	撮影日	H25.10.4
	施設名	キレット小屋		
	緯度	35.962783		
	経度	138.362700		
	概況	健全である		

路線名：観音平赤岳線





路線番号：4

	写真番号	13	撮影日	H25.10.4
	施設名	登山道状況		
	緯度	35.961683		
	経度	138.361417		
	概況	健全である		
	写真番号	14	撮影日	H25.10.4
	施設名	道標		
	緯度	35.958633		
	経度	138.361433		
	概況	分岐 健全である		
	写真番号	15	撮影日	H25.10.4
	施設名	登山道状況		
	緯度	35.956117		
	経度	138.359533		
	概況	健全である		
	写真番号	16	撮影日	H25.10.4
	施設名	登山道状況		
	緯度	35.954750		
	経度	138.359600		
	概況	健全である		





	写真番号	17	撮影日	H25.10.4
	施設名	登山道状況		
	緯度	35.953267		
	経度	138.359383		
	概況	健全である		
	写真番号	18	撮影日	H25.10.4
	施設名	ハシゴ		
	緯度	35.951233		
	経度	138.359850		
	概況	健全である		
	写真番号	19	撮影日	H25.10.4
	施設名	登山道状況		
	緯度	35.950667		
	経度	138.359500		
	概況	健全である		
	写真番号	20	撮影日	H25.10.4
	施設名	道標		
	緯度	35.950517		
	経度	138.359400		
	概況	文字かすれている		

路線名：観音平赤岳線

路線番号：4

	写真番号	21	撮影日	H25.10.4
	施設名	道標		
	緯度	35.950517		
	経度	138.359383		
	概況	健全である		
	写真番号	22	撮影日	H25.10.4
	施設名	権現小屋		
	緯度	35.950517		
	経度	138.358850		
	概況	健全である		
	写真番号	23	撮影日	H25.10.4
	施設名	登山道状況		
	緯度	35.950933		
	経度	138.357117		
	概況	健全である 足場狭い		
	写真番号	24	撮影日	H25.10.4
	施設名	クサリ		
	緯度	35.950367		
	経度	138.356283		
	概況	健全である		

	写真番号	25	撮影日	H25.10.4
	施設名	登山道状況		
	緯度	35.949883		
	経度	138.354900		
	概況	健全である 右に見えるのは権現小屋		
	写真番号	26	撮影日	H25.10.4
	施設名	登山道状況		
	緯度	35.949533		
	経度	138.354733		
	概況	健全である 真ん中に見えるのは青年小屋		
	写真番号	27	撮影日	H25.10.4
	施設名	クサリ		
	緯度	35.949533		
	経度	138.354733		
	概況	健全である		
	写真番号	28	撮影日	H25.10.4
	施設名	クサリ		
	緯度	35.949550		
	経度	138.354533		
	概況	健全である		

	写真番号	29	撮影日	H25.10.4
	施設名	ペンキ目印		
	緯度	35.949167		
	経度	138.354300		
	概況	健全である 落石注意		
	写真番号	30	撮影日	H25.10.4
	施設名	崩落斜面		
	緯度	35.948800		
	経度	138.353333		
	概況	長野県側崩落斜面		
	写真番号	31	撮影日	H25.10.4
	施設名	道標		
	緯度	35.948483		
	経度	138.352467		
	概況	健全である		
	写真番号	32	撮影日	H25.10.4
	施設名	登山道状況		
	緯度	35.946717		
	経度	138.351067		
	概況	雨水による侵食あり		

	写真番号	33	撮影日	H25.10.4
	施設名	登山道状況		
	緯度	35.944817		
	経度	138.349050		
	概況	健全である		
	写真番号	34	撮影日	H25.10.4
	施設名	看板		
	緯度	35.944717		
	経度	138.348917		
	概況	健全である		
	写真番号	35	撮影日	H25.10.4
	施設名	道標		
	緯度	35.944550		
	経度	138.348900		
	概況	健全である		
	写真番号	36	撮影日	H25.10.4
	施設名	青年小屋		
	緯度	35.944533		
	経度	138.348883		
	概況	健全である		

路線名：観音平赤岳線

路線番号：4

	写真番号	37	撮影日	H25.10.4
	施設名	登山道状況		
	緯度	35.943167		
	経度	138.347067		
	概況	ハイマツ深い。 健全である。		
	写真番号	38	撮影日	H25.10.4
	施設名	編笠山山頂 標柱・看板		
	緯度	35.941700		
	経度	138.345050		
	概況	文字かすれている		
	写真番号	39	撮影日	H25.10.4
	施設名	三角点		
	緯度	35.941700		
	経度	138.345067		
	概況	健全である		
	写真番号	40	撮影日	H25.10.4
	施設名	道標		
	緯度	35.941633		
	経度	138.345317		
	概況	分岐 健全である		


	写真番号	41	撮影日	H25.10.4
	施設名	登山道状況		
	緯度	35.940750		
	経度	138.345250		
	概況	岩場健全である		
	写真番号	42	撮影日	H25.10.4
	施設名	道標		
	緯度	35.939400		
	経度	138.345367		
	概況	健全である		
	写真番号	43	撮影日	H25.10.4
	施設名	登山道状況		
	緯度	35.936133		
	経度	138.345900		
	概況	緑規制ロープ健全である		
	写真番号	44	撮影日	H25.10.4
	施設名	看板		
	緯度	35.933317		
	経度	138.346250		
	概況	健全である		

	写真番号	45	撮影日	H25.10.4
	施設名	道標		
	緯度	35.933217		
	経度	138.346217		
	概況	分岐 健全である		
	写真番号	46	撮影日	H25.10.4
	施設名	道標		
	緯度	35.931933		
	経度	138.345517		
	概況	健全である (山梨県)		
	写真番号	47	撮影日	H25.10.4
	施設名	登山道状況		
	緯度	35.929183		
	経度	138.345017		
	概況	健全である		
	写真番号	48	撮影日	H25.10.4
	施設名	登山道状況		
	緯度	35.927383		
	経度	138.344400		
	概況	健全である		

	写真番号	49	撮影日	H25.10.4
	施設名	ベンチ		
	緯度	35.925417		
	経度	138.343567		
	概況	健全である		
	写真番号	50	撮影日	H25.10.4
	施設名	標識		
	緯度	35.925417		
	経度	138.343567		
	概況	健全である		
	写真番号	51	撮影日	H25.10.4
	施設名	道標		
	緯度	35.925400		
	経度	138.343567		
	概況	健全である		
	写真番号	52	撮影日	H25.10.4
	施設名	登山道状況		
	緯度	35.922283		
	経度	138.343000		
	概況	健全である		

路線名：観音平赤岳線

路線番号：4

	写真番号	53	撮影日	H25.10.4
	施設名	登山道状況		
	緯度	35.919200		
	経度	138.344517		
	概況	健全である		
	写真番号	54	撮影日	H25.10.4
	施設名	登山道状況		
	緯度	35.917017		
	経度	138.344667		
	概況	健全である		
	写真番号	55	撮影日	H25.10.4
	施設名	トイレ		
	緯度	35.915350		
	経度	138.342683		
	概況	健全である		
	写真番号	56	撮影日	H25.10.4
	施設名	道標		
	緯度	35.915300		
	経度	138.342683		
	概況	健全である		

路線名：観音平赤岳線

路線番号：4

	写真番号	57	撮影日	H25.10.4
	施設名	案内図・登山者カード入れ		
	緯度	35.915300		
	経度	138.342683		
	概況	健全である		
	写真番号		撮影日	
	施設名			
	緯度			
	経度			
	概況			
	写真番号		撮影日	
	施設名			
	緯度			
	経度			
	概況			
	写真番号		撮影日	
	施設名			
	緯度			
	経度			
	概況			