





	写真番号	1	撮影日	H25.10.14
	施設名	道標 分岐		
	緯度	36.786500		
	経度	137.794350		
	概況	健全である		
	写真番号	2	撮影日	H25.10.14
	施設名	登山道状況		
	緯度	36.782300		
	経度	137.792033		
	概況	健全である		
	写真番号	3	撮影日	H25.10.14
	施設名	船越ノ頭 標柱		
	緯度	36.776917		
	経度	137.788050		
	概況	健全である		
	写真番号	4	撮影日	H25.10.14
	施設名	登山道状況		
	緯度	36.774700		
	経度	137.784933		
	概況	健全である		

路線名：後立山連峰縦走線

路線番号:3

	写真番号	5	撮影日	H25.10.14
	施設名	小蓮華山山頂		
	緯度	36.773783		
	経度	137.775933		
	概況	道標・三角点あり 健全である		
	写真番号	6	撮影日	H25.10.14
	施設名	登山道状況		
	緯度	36.768950		
	経度	137.766017		
	概況	健全である		
	写真番号	7	撮影日	H25.10.14
	施設名	道標 分岐		
	緯度	36.766850		
	経度	137.761917		
	概況	健全である		
	写真番号	8	撮影日	H25.10.14
	施設名	道標 分岐		
	緯度	36.766850		
	経度	137.761917		
	概況	健全である		

路線名：後立山連峰縦走線

路線番号：3

	写真番号	9	撮影日	H25.10.14
	施設名	登山道状況		
	緯度	36.763650		
	経度	137.759817		
	概況	健全である		
	写真番号	10	撮影日	H25.10.14
	施設名	白馬岳山頂 標柱・展望図		
	緯度	36.758550		
	経度	137.758583		
	概況	健全である		
	写真番号	11	撮影日	H25.10.14
	施設名	白馬山荘		
	緯度	36.755517		
	経度	137.756700		
	概況	健全である		
	写真番号	12	撮影日	H25.10.14
	施設名	道標		
	緯度	36.753367		
	経度	137.753100		
	概況	健全である		

路線名：後立山連峰縦走線

路線番号：3

	写真番号	13	撮影日	H25.10.14
	施設名	白馬山荘 遠景		
	緯度	36.753267		
	経度	137.753100		
	概況	健全である		
	写真番号	14	撮影日	H25.10.14
	施設名	頂上宿舎		
	緯度	36.753267		
	経度	137.753100		
	概況	健全である		
	写真番号	15	撮影日	H25.10.15
	施設名	木段		
	緯度	36.751117		
	経度	137.751783		
	概況	健全である		
	写真番号	16	撮影日	H25.10.15
	施設名	登山道状況		
	緯度	36.743933		
	経度	137.755300		
	概況	健全である		

	写真番号	17	撮影日	H25.10.15
	施設名	分岐		
	緯度	36.741400		
	経度	137.756733		
	概況	山頂および巻道の分岐健全である		
	写真番号	18	撮影日	H25.10.15
	施設名	道標		
	緯度	36.741117		
	経度	137.757167		
	概況	落下している		
	写真番号	19	撮影日	H25.10.15
	施設名	道標		
	緯度	36.737933		
	経度	137.756800		
	概況	健全である		
	写真番号	20	撮影日	H25.10.15
	施設名	登山道状況		
	緯度	36.733000		
	経度	137.754333		
	概況	健全である		

	写真番号	21	撮影日	H25.10.15
	施設名	道標		
	緯度	36.731617		
	経度	137.754350		
	概況	緑規制ロープ 健全である		
	写真番号	22	撮影日	H25.10.15
	施設名	白馬鑓ヶ岳山頂 標柱・三角点		
	緯度	36.731567		
	経度	137.754467		
	概況	健全である		
	写真番号	23	撮影日	H25.10.15
	施設名	看板		
	緯度	36.727983		
	経度	137.753750		
	概況	遭難防止対策協議会が当日の 天候が荒れる場合、設置している。		
	写真番号	24	撮影日	H25.10.11
	施設名	唐松岳山荘		
	緯度	36.685250		
	経度	137.759133		
	概況	健全である		

路線名：後立山連峰縦走線

路線番号：3

	写真番号	25	撮影日	H25.10.11
	施設名	八方尾根分岐 道標		
	緯度	36.685183		
	経度	137.759183		
	概況	健全である		
	写真番号	26	撮影日	H25.10.11
	施設名	クサリ・ペンキ目印		
	緯度	36.683533		
	経度	137.759167		
	概況	健全である		
	写真番号	27	撮影日	H25.10.11
	施設名	ロープ・ペンキ目印		
	緯度	36.680450		
	経度	137.759750		
	概況	健全である		
	写真番号	28	撮影日	H25.10.11
	施設名	登山道状況		
	緯度	36.674467		
	経度	137.758500		
	概況	健全である		

	写真番号	29	撮影日	H25.10.11
	施設名	登山道状況		
	緯度	36.666400		
	経度	137.761633		
	概況	健全である		
	写真番号	30	撮影日	H25.10.11
	施設名	遠見尾根分岐 道標		
	緯度	36.664583		
	経度	137.760417		
	概況	健全である		
	写真番号	31	撮影日	H25.10.11
	施設名	五竜山荘前		
	緯度	36.663650		
	経度	137.760267		
	概況	健全である		
	写真番号	32	撮影日	H25.10.12
	施設名	登山道状況		
	緯度	36.660133		
	経度	137.757417		
	概況	健全である		

	写真番号	33	撮影日	H25.10.12
	施設名	クサリ・ペンキ目印		
	緯度	36.658833		
	経度	137.756133		
	概況	健全である		
	写真番号	34	撮影日	H25.10.12
	施設名	キレット分岐 道標		
	緯度	36.657883		
	経度	137.753433		
	概況	健全である		
	写真番号	35	撮影日	H25.10.12
	施設名	五龍岳頂上 道標		
	緯度	36.658250		
	経度	137.752883		
	概況	健全である		
	写真番号	36	撮影日	H25.10.12
	施設名	クサリ		
	緯度	36.656167		
	経度	137.753917		
	概況	健全である		

路線名：後立山連峰縦走線

路線番号：3

	写真番号	37	撮影日	H25.10.12
	施設名	登山道状況		
	緯度	36.650983		
	経度	137.755583		
	概況	健全である		
	写真番号	38	撮影日	H25.10.12
	施設名	鉄ハシゴ		
	緯度	36.646683		
	経度	137.756017		
	概況	健全である		
	写真番号	39	撮影日	H25.10.12
	施設名	北尾根の頭		
	緯度	36.645950		
	経度	137.755650		
	概況	健全である		
	写真番号	40	撮影日	H25.10.12
	施設名	口ノ沢のコル		
	緯度	36.641433		
	経度	137.753750		
	概況	健全である		

	写真番号	41	撮影日	H25.10.12
	施設名	クサリ		
	緯度	36.637033		
	経度	137.753133		
	概況	健全である		
	写真番号	42	撮影日	H25.10.12
	施設名	八峰キレット小屋前 道標		
	緯度	36.633483		
	経度	137.752633		
	概況	健全である		
	写真番号	43	撮影日	H25.10.12
	施設名	八峰キレット小屋		
	緯度	36.633483		
	経度	137.752633		
	概況	健全である		
	写真番号	44	撮影日	H25.10.12
	施設名	クサリ		
	緯度	36.633250		
	経度	137.752617		
	概況	健全である		

路線名：後立山連峰縦走線

路線番号：3

	写真番号	45	撮影日	H25.10.12
	施設名	クサリ		
	緯度	36.632733		
	経度	137.752367		
	概況	健全である		
	写真番号	46	撮影日	H25.10.12
	施設名	クサリ		
	緯度	36.632467		
	経度	137.752283		
	概況	健全である		
	写真番号	47	撮影日	H25.10.12
	施設名	登山道状況		
	緯度	36.629600		
	経度	137.751217		
	概況	健全である		
	写真番号	48	撮影日	H25.10.12
	施設名	カシマ槍北峰		
	緯度	36.627017		
	経度	137.751967		
	概況	破損している		

路線名：後立山連峰縦走線

路線番号：3

	写真番号	49	撮影日	H25.10.12
	施設名	鹿島槍ヶ岳 山頂		
	緯度	36.624500		
	経度	137.747017		
	概況	健全である		
	写真番号	50	撮影日	H25.10.12
	施設名	登山道状況		
	緯度	36.619317		
	経度	137.745217		
	概況	健全である		
	写真番号	51	撮影日	H25.10.12
	施設名	布引山山頂 道標		
	緯度	36.615417		
	経度	137.744550		
	概況	健全である		
	写真番号	52	撮影日	H25.10.12
	施設名	登山道状況 石敷き詰め		
	緯度	36.610350		
	経度	137.745150		
	概況	健全である		

路線名：後立山連峰縦走線

路線番号：3

	写真番号	53	撮影日	H25.10.12
	施設名	冷地山荘		
	緯度	36.602967		
	経度	137.748617		
	概況	健全である		
	写真番号	54	撮影日	H25.10.13
	施設名	冷地山荘前 道標		
	緯度	36.603133		
	経度	137.748733		
	概況	健全である		
	写真番号	55	撮影日	H25.10.13
	施設名	赤岩尾根分岐 道標		
	緯度	36.600267		
	経度	137.750883		
	概況	健全である		
	写真番号	56	撮影日	H25.10.13
	施設名	登山道状況 木階段		
	緯度	36.597550		
	経度	137.751350		
	概況	健全である		

	写真番号	57	撮影日	H25.10.13
	施設名	登山道状況		
	緯度	36.589883		
	経度	137.750917		
	概況	健全である		
	写真番号	58	撮影日	H25.10.13
	施設名	爺ヶ岳山頂 道標		
	緯度	36.586517		
	経度	137.747300		
	概況	健全である		
	写真番号	59	撮影日	H25.10.13
	施設名	道標分岐 道標		
	緯度	36.586683		
	経度	137.747350		
	概況	健全である		
	写真番号	60	撮影日	H25.10.13
	施設名	種池山荘前 道標		
	緯度	36.587850		
	経度	137.735567		
	概況	健全である		

路線名：後立山連峰縦走線

路線番号：3

	写真番号	61	撮影日	H25.10.13
	施設名	登山道状況		
	緯度	36.586433		
	経度	137.727417		
	概況	健全である		
	写真番号	62	撮影日	H25.10.13
	施設名	長い木の階段		
	緯度	36.586850		
	経度	137.724450		
	概況	健全である		
	写真番号	63	撮影日	H25.10.13
	施設名	登山道状況		
	緯度	36.581433		
	経度	137.717550		
	概況	健全である		
	写真番号	64	撮影日	H25.10.13
	施設名	岩小屋沢岳山頂 道標		
	緯度	36.577000		
	経度	137.713117		
	概況	健全である		

路線名：後立山連峰縦走線

路線番号：3

	写真番号	65	撮影日	H25.10.13
	施設名	新越乗越山荘		
	緯度	36.571617		
	経度	137.703117		
	概況	健全である		
	写真番号	66	撮影日	H25.10.13
	施設名	登山道状況		
	緯度	36.569533		
	経度	137.697083		
	概況	健全である		
	写真番号	67	撮影日	H25.10.13
	施設名	鳴沢岳山頂 標柱		
	緯度	36.568833		
	経度	137.695367		
	概況	健全である		
	写真番号	68	撮影日	H25.10.13
	施設名	登山道状況		
	緯度	36.564267		
	経度	137.690333		
	概況	健全である		

	写真番号	69	撮影日	H25.10.13
	施設名	鳴沢岳山頂 道標		
	緯度	36.561967		
	経度	137.687583		
	概況	健全である		
	写真番号	70	撮影日	H25.10.13
	施設名	登山道状況		
	緯度	36.556450		
	経度	137.688450		
	概況	健全である		
	写真番号	71	撮影日	H25.10.13
	施設名	登山道状況 コル		
	緯度	36.547650		
	経度	137.687133		
	概況	健全である		
	写真番号	72	撮影日	H25.10.13
	施設名	登山道状況		
	緯度	36.545367		
	経度	137.685783		
	概況	健全である		

	写真番号	73	撮影日	H25.10.13
	施設名	スバリ岳山頂 道標		
	緯度	36.544383		
	経度	137.684783		
	概況	健全である		
	写真番号	74	撮影日	H25.10.13
	施設名	マヤクボコル手前		
	緯度	36.541667		
	経度	137.685050		
	概況	健全である		
	写真番号	75	撮影日	H25.10.13
	施設名	マヤクボコル手前 片栈道		
	緯度	36.541417		
	経度	137.684933		
	概況	健全である		
	写真番号	76	撮影日	H25.10.13
	施設名	丸太階段		
	緯度	36.538517		
	経度	137.684667		
	概況	一部破損		

	写真番号	77	撮影日	H25.10.13
	施設名	針ノ木岳山頂 道標		
	緯度	36.538017		
	経度	137.684600		
	概況	一部破損		
	写真番号	78	撮影日	H25.10.13
	施設名	道標		
	緯度	36.537083		
	経度	137.686117		
	概況	健全である		
	写真番号	79	撮影日	H25.10.13
	施設名	木の階段		
	緯度	36.537417		
	経度	137.693033		
	概況	健全である		
	写真番号	80	撮影日	H25.10.13
	施設名	針ノ木小屋		
	緯度	36.537133		
	経度	137.694300		
	概況	健全である		

路線名：後立山連峰縦走線

路線番号:3

	写真番号	81	撮影日	H25.10.5
	施設名	針ノ木小屋前 道標		
	緯度	36.537200		
	経度	137.694300		
	概況	健全である		
	写真番号	82	撮影日	H25.10.5
	施設名	丸太階段・土留		
	緯度	36.537233		
	経度	137.694467		
	概況	崩れかけている		
	写真番号	83	撮影日	H25.10.5
	施設名	登山道状況		
	緯度	36.537683		
	経度	137.698467		
	概況	健全である		
	写真番号	84	撮影日	H25.10.5
	施設名	蓮華岳山頂 道標		
	緯度	36.535817		
	経度	137.710233		
	概況	健全である		

路線名：後立山連峰縦走線

路線番号：3

	写真番号	85	撮影日	H25.10.5
	施設名	蓮華岳山頂		
	緯度	36.535817		
	経度	137.710350		
	概況	健全である		
	写真番号	86	撮影日	H25.10.5
	施設名	登山道状況 ガレ場		
	緯度	36.534050		
	経度	137.709133		
	概況	健全である		
	写真番号	87	撮影日	H25.10.5
	施設名	丸太階段		
	緯度	36.529317		
	経度	137.705550		
	概況	健全である		
	写真番号	88	撮影日	H25.10.5
	施設名	登山道状況		
	緯度	36.529300		
	経度	137.705550		
	概況	健全である		

路線名：後立山連峰縦走線

路線番号：3

	写真番号	89	撮影日	H25.10.5
	施設名	コル前のクサリ		
	緯度	36.527050		
	経度	137.704133		
	概況	支点動くものあり		
	写真番号	90	撮影日	H25.10.5
	施設名	最低コル		
	緯度	36.526767		
	経度	137.703700		
	概況	健全である		
	写真番号	91	撮影日	H25.10.5
	施設名	登山道状況		
	緯度	36.522533		
	経度	137.703667		
	概況	健全である		
	写真番号	92	撮影日	H25.10.5
	施設名	登山道状況		
	緯度	36.518533		
	経度	137.705283		
	概況	健全である		

路線名：後立山連峰縦走線


路線番号：3

	写真番号	93	撮影日	H25.10.5
	施設名	北葛岳山頂 道標		
	緯度	36.517817		
	経度	137.705517		
	概況	健全である		
	写真番号	94	撮影日	H25.10.5
	施設名	登山道状況		
	緯度	36.516933		
	経度	137.702633		
	概況	健全である		
	写真番号	95	撮影日	H25.10.5
	施設名	丸太ハシゴ		
	緯度	36.515650		
	経度	137.700017		
	概況	健全である		
	写真番号	96	撮影日	H25.10.5
	施設名	鉄ハシゴ		
	緯度	36.515333		
	経度	137.699350		
	概況	健全である		

路線名：後立山連峰縦走線

路線番号:3

	写真番号	97	撮影日	H25.10.5
	施設名	斜面状況		
	緯度	36.514833		
	経度	137.698317		
	概況	崩壊跡あり		
	写真番号	98	撮影日	H25.10.5
	施設名	岩場ワイヤー		
	緯度	36.513367		
	経度	137.696283		
	概況	健全である		
	写真番号	99	撮影日	H25.10.5
	施設名	七倉岳山頂 道標		
	緯度	36.510250		
	経度	137.694500		
	概況	健全である		
	写真番号	100	撮影日	H25.10.5
	施設名	道標 分岐		
	緯度	36.508850		
	経度	137.694867		
	概況	健全である		

	写真番号	101	撮影日	H25.10.5
	施設名	船窪小屋		
	緯度	36.506567		
	経度	137.695167		
	概況	健全である		
	写真番号	102	撮影日	H25.10.6
	施設名	丸太ハシゴ		
	緯度	36.510817		
	経度	137.693050		
	概況	健全である		
	写真番号	103	撮影日	H25.10.6
	施設名	船窪小屋 水場		
	緯度	36.509983		
	経度	137.692000		
	概況	健全である		
	写真番号	104	撮影日	H25.10.6
	施設名	船窪小屋 キャンプ場 道標分岐		
	緯度	36.510767		
	経度	137.692717		
	概況	健全である		

路線名：後立山連峰縦走線

路線番号：3

	写真番号	105	撮影日	H25.10.6
	施設名	トイレ		
	緯度	36.510783		
	経度	137.692700		
	概況	船窪小屋管理 健全である		
	写真番号	106	撮影日	H25.10.6
	施設名	道標分岐		
	緯度	36.513683		
	経度	137.687367		
	概況	健全である		
	写真番号	107	撮影日	H25.10.6
	施設名	船窪岳山頂 道標		
	緯度	36.513583		
	経度	137.685283		
	概況	健全である		
	写真番号	108	撮影日	H25.10.6
	施設名	丸太ハシゴ		
	緯度	36.513167		
	経度	137.685033		
	概況	健全である		

路線名：後立山連峰縦走線

路線番号：3

	写真番号	109	撮影日	H25.10.6
	施設名	蟻の戸渡り		
	緯度	36.513050		
	経度	137.685017		
	概況	健全である		
	写真番号	110	撮影日	H25.10.6
	施設名	木のハシゴ トラロープ		
	緯度	36.512650		
	経度	137.683967		
	概況	健全である		
	写真番号	111	撮影日	H25.10.6
	施設名	長いロープ		
	緯度	36.513367		
	経度	137.680750		
	概況	真砂流出跡あり		
	写真番号	112	撮影日	H25.10.6
	施設名	ロープ		
	緯度	36.513750		
	経度	137.678183		
	概況	真砂流出跡あり		




路線名：後立山連峰縦走線

路線番号：3

	写真番号	113	撮影日	H25.10.6
	施設名	船窪第二高点 道標		
	緯度	36.514117		
	経度	137.677250		
	概況	基部損傷		
	写真番号	114	撮影日	H25.10.6
	施設名	登山道状況		
	緯度	36.511000		
	経度	137.673367		
	概況	健全である		
	写真番号	115	撮影日	H25.10.6
	施設名	コルへのくだりロープ		
	緯度	36.509900		
	経度	137.669250		
	概況	健全である		
	写真番号	116	撮影日	H25.10.6
	施設名	登山道状況		
	緯度	36.506650		
	経度	137.667417		
	概況	健全である		

路線名：後立山連峰縦走線

路線番号:3

	写真番号	117	撮影日	H25.10.6
	施設名	登山道状況 崩落のため新道		
	緯度	36.505317		
	経度	137.667167		
	概況	健全である		
	写真番号	118	撮影日	H25.10.6
	施設名	登山道状況 砂礫		
	緯度	36.504183		
	経度	137.667217		
	概況	健全である		
	写真番号	119	撮影日	H25.10.6
	施設名	登山道状況		
	緯度	36.500633		
	経度	137.667083		
	概況	健全である		
	写真番号	120	撮影日	H25.10.6
	施設名	クサリ		
	緯度	36.497867		
	経度	137.667117		
	概況	健全である		

路線名：後立山連峰縦走線

路線番号：3

	写真番号	121	撮影日	H25.10.6
	施設名	不動岳山頂 道標		
	緯度	36.496067		
	経度	137.667550		
	概況	健全である		
	写真番号	122	撮影日	H25.10.6
	施設名	南沢乗越上		
	緯度	36.493483		
	経度	137.659617		
	概況	崩落斜面		
	写真番号	123	撮影日	H25.10.6
	施設名	登山道状況		
	緯度	36.492667		
	経度	137.657167		
	概況	真砂流出跡あり		
	写真番号	124	撮影日	H25.10.6
	施設名	登山道状況		
	緯度	36.490250		
	経度	137.653617		
	概況	健全である		

路線名：後立山連峰縦走線

路線番号：3

 <p>2013.10.09 13:07</p>	写真番号	125	撮影日	H25.10.6
	施設名	南沢岳山頂 道標		
	緯度	36.490033		
	経度	137.653267		
	概況	健全である		
 <p>2013.10.09 13:24</p>	写真番号	126	撮影日	H25.10.6
	施設名	登山道状況		
	緯度	36.486733		
	経度	137.651733		
	概況	健全である		
 <p>2013.10.09 13:44</p>	写真番号	127	撮影日	H25.10.6
	施設名	道標		
	緯度	36.479817		
	経度	137.652650		
	概況	落下している。		
 <p>2013.10.09 13:53</p>	写真番号	128	撮影日	H25.10.6
	施設名	丸太道		
	緯度	36.479600		
	経度	137.652583		
	概況	健全である		

路線名：後立山連峰縦走線

路線番号：3

	写真番号	129	撮影日	H25.10.6
	施設名	烏帽子岳頂上分岐 道標		
	緯度	36.477683		
	経度	137.653050		
	概況	健全である		
	写真番号	130	撮影日	H25.10.6
	施設名	土留工		
	緯度	36.479500		
	経度	137.651817		
	概況	健全である		
	写真番号	131	撮影日	H25.10.6
	施設名	烏帽子岩基部		
	緯度	36.479700		
	経度	137.651017		
	概況	健全である		
	写真番号	132	撮影日	H25.10.6
	施設名	烏帽子岳山頂 道標		
	緯度	36.479500		
	経度	137.650950		
	概況	健全である		

路線名：後立山連峰縦走線

路線番号：3

	写真番号	133	撮影日	H25.10.6
	施設名	登山道状況 ロープ		
	緯度	36.479500		
	経度	137.651150		
	概況	健全である		
	写真番号	134	撮影日	H25.9.9
	施設名	道標		
	緯度	36.470633		
	経度	137.655950		
	概況	健全である		
	写真番号	135	撮影日	H25.9.9
	施設名	看板		
	緯度	36.470600		
	経度	137.655917		
	概況	健全である		
	写真番号	136	撮影日	H25.9.9
	施設名	看板		
	緯度	36.470567		
	経度	137.655883		
	概況	健全である		

路線名：後立山連峰縦走線

路線番号:3

	写真番号	137	撮影日	H25.10.6
	施設名	烏帽子小屋 道標		
	緯度	36.470433		
	経度	137.656017		
	概況	健全である		
	写真番号	138	撮影日	H25.9.9
	施設名	岩道		
	緯度	36.467617		
	経度	137.656000		
	概況	健全である		
	写真番号	139	撮影日	H25.9.9
	施設名	砂道		
	緯度	36.460500		
	経度	137.655283		
	概況	健全である		
	写真番号	140	撮影日	H25.9.9
	施設名	道標		
	緯度	36.459633		
	経度	137.655200		
	概況	健全である		

路線名：後立山連峰縦走線

路線番号:3

	写真番号	141	撮影日	H25.9.9
	施設名	道標		
	緯度	36.458433		
	経度	137.651717		
	概況	健全である		
	写真番号	142	撮影日	H25.9.9
	施設名	三角点		
	緯度	36.458450		
	経度	137.651700		
	概況	健全である		
	写真番号	143	撮影日	H25.9.9
	施設名	道標		
	緯度	36.454567		
	経度	137.647817		
	概況	健全である		
	写真番号	144	撮影日	H25.9.9
	施設名	別れ道		
	緯度	36.454383		
	経度	137.646817		
	概況	道標なし		



路線名：後立山連峰縦走線

路線番号：3

	写真番号	145	撮影日	H25.9.9
	施設名	保護看板		
	緯度	36.453150		
	経度	137.645633		
	概況	健全である		
	写真番号	146	撮影日	H25.9.9
	施設名	合流点		
	緯度	36.450433		
	経度	137.644133		
	概況	道標なし		
	写真番号	147	撮影日	H25.9.9
	施設名	道標		
	緯度	36.447450		
	経度	137.641683		
	概況	健全である		
	写真番号	148	撮影日	H25.9.9
	施設名	登山道状況		
	緯度	36.445633		
	経度	137.640133		
	概況	健全である		

路線名：後立山連峰縦走線

路線番号：3

	写真番号	149	撮影日	H25.9.9
	施設名	岩道		
	緯度	36.444483		
	経度	137.640167		
	概況	健全である		
	写真番号	150	撮影日	H25.9.9
	施設名	ケルン		
	緯度	36.438000		
	経度	137.638817		
	概況	健全である		
	写真番号	151	撮影日	H25.9.9
	施設名	道標		
	緯度	36.436433		
	経度	137.638067		
	概況	健全である		
	写真番号	152	撮影日	H25.9.9
	施設名	五郎小屋		
	緯度	36.436017		
	経度	137.638033		
	概況	健全である		

路線名：後立山連峰縦走線

路線番号：3

	写真番号	153	撮影日	H25.9.10
	施設名	小屋発 道		
	緯度	36.436333		
	経度	137.637717		
	概況	健全である		
	写真番号	154	撮影日	H25.9.10
	施設名	道標		
	緯度	36.433600		
	経度	137.637350		
	概況	破損している。		
	写真番号	155	撮影日	H25.9.10
	施設名	五郎山頂		
	緯度	36.432683		
	経度	137.637900		
	概況	健全である		
	写真番号	156	撮影日	H25.9.10
	施設名	登山道状況		
	緯度	36.426833		
	経度	137.634217		
	概況	健全である		

路線名：後立山連峰縦走線

路線番号：3





	写真番号	157	撮影日	H25.9.10
	施設名	道標		
	緯度	36.426033		
	経度	137.633100		
	概況	文字かすれている		
	写真番号	158	撮影日	H25.10.8
	施設名	道標		
	緯度	36.424617		
	経度	137.631717		
	概況	健全である		
	写真番号	159	撮影日	H25.10.8
	施設名	ロープ		
	緯度	36.423800		
	経度	137.623817		
	概況	健全である		
	写真番号	160	撮影日	H25.10.8
	施設名	ペンキ目印		
	緯度	36.422783		
	経度	137.622367		
	概況	健全である		

	写真番号	161	撮影日	H25.10.8
	施設名	道標		
	緯度	36.418550		
	経度	137.617067		
	概況	健全である		
	写真番号	162	撮影日	H25.10.8
	施設名	木段		
	緯度	36.418767		
	経度	137.615100		
	概況	健全である		
	写真番号	163	撮影日	H25.10.8
	施設名	土留		
	緯度	36.419667		
	経度	137.611500		
	概況	健全である		
	写真番号	164	撮影日	H25.10.8
	施設名	木段		
	緯度	36.419683		
	経度	137.609733		
	概況	健全である		

	写真番号	165	撮影日	H25.10.8
	施設名	水晶小屋		
	緯度	36.419650		
	経度	137.608517		
	概況	健全である		
	写真番号	166	撮影日	H25.10.8
	施設名	道標 分岐		
	緯度	36.419683		
	経度	137.608450		
	概況	健全である		
	写真番号	167	撮影日	H25.10.8
	施設名	道標 分岐		
	緯度	36.412433		
	経度	137.603400		
	概況	健全である		
	写真番号	168	撮影日	H25.10.8
	施設名	ワリモ岳山頂		
	緯度	36.408333		
	経度	137.603633		
	概況	健全である		

路線名：後立山連峰縦走線

路線番号:3

	写真番号	169	撮影日	H25.10.8
	施設名	ロープ		
	緯度	36.408200		
	経度	137.603750		
	概況	健全である		
	写真番号	170	撮影日	H25.10.8
	施設名	鷲羽岳山頂 道標		
	緯度	36.403333		
	経度	137.605217		
	概況	健全である		
	写真番号	171	撮影日	H25.10.8
	施設名	登山道状況		
	緯度	36.399000		
	経度	137.599917		
	概況	健全である		
	写真番号	172	撮影日	H25.10.8
	施設名	三俣山荘		
	緯度	36.395150		
	経度	137.597050		
	概況	健全である		

路線名：後立山連峰縦走線

路線番号:3

	写真番号	173	撮影日	H25.10.8
	施設名	道標		
	緯度	36.394950		
	経度	137.595983		
	概況	健全である		
	写真番号	174	撮影日	H25.10.8
	施設名	緑規制ロープ		
	緯度	36.391267		
	経度	137.592817		
	概況	健全である		
	写真番号	175	撮影日	H25.10.8
	施設名	ベンチ		
	緯度	36.389667		
	経度	137.591283		
	概況	健全である		
	写真番号	176	撮影日	H25.10.8
	施設名	木道		
	緯度	36.389717		
	経度	137.590833		
	概況	健全である		

	写真番号	177	撮影日	H25.10.8
	施設名	水切り		
	緯度	36.389700		
	経度	137.590350		
	概況	健全である		
	写真番号	178	撮影日	H25.10.8
	施設名	道標 分岐		
	緯度	36.389033		
	経度	137.589500		
	概況	健全である		
	写真番号	179	撮影日	H25.10.9
	施設名	三俣蓮華岳山頂		
	緯度	36.389750		
	経度	137.587500		
	概況	健全である		
	写真番号	180	撮影日	H25.10.9
	施設名	道標 分岐		
	緯度	36.389400		
	経度	137.587100		
	概況	健全である		