

	写真番号	1	撮影日	H25.10.1
	施設名	稲子湯		
	緯度	36.043533		
	経度	138.399950		
	概況	健全である		
	写真番号	2	撮影日	H25.10.1
	施設名	道標		
	緯度	36.042183		
	経度	138.397467		
	概況	健全である		
	写真番号	3	撮影日	H25.10.1
	施設名	道標		
	緯度	36.042200		
	経度	138.397400		
	概況	健全である		
	写真番号	4	撮影日	H25.10.1
	施設名	道標		
	緯度	36.041517		
	経度	138.395967		
	概況	健全である		

路線名：稲子湯夏沢峠線

路線番号：3

	写真番号	5	撮影日	H25.10.1
	施設名	道標・案内図		
	緯度	36.041517		
	経度	138.395983		
	概況	健全である		
	写真番号	6	撮影日	H25.10.1
	施設名	バス停		
	緯度	36.041500		
	経度	138.395983		
	概況	健全である		
	写真番号	7	撮影日	H25.10.1
	施設名	ゲート・看板		
	緯度	36.041400		
	経度	138.395267		
	概況	健全である		
	写真番号	8	撮影日	H25.10.1
	施設名	橋梁		
	緯度	36.041400		
	経度	138.395267		
	概況	健全である		

	<table border="1"> <tr> <td>写真番号</td> <td>9</td> <td>撮影日</td> <td>H25.10.1</td> </tr> </table>	写真番号	9	撮影日	H25.10.1
写真番号	9	撮影日	H25.10.1		
<table border="1"> <tr> <td>施設名</td> <td colspan="3">道標</td> </tr> </table>	施設名	道標			
施設名	道標				
<table border="1"> <tr> <td>緯度</td> <td colspan="3">36.040883</td> </tr> </table>	緯度	36.040883			
緯度	36.040883				
<table border="1"> <tr> <td>経度</td> <td colspan="3">138.394967</td> </tr> </table>	経度	138.394967			
経度	138.394967				
<table border="1"> <tr> <td>概況</td> <td colspan="3">健全である</td> </tr> </table>	概況	健全である			
概況	健全である				
	<table border="1"> <tr> <td>写真番号</td> <td>10</td> <td>撮影日</td> <td>H25.10.1</td> </tr> </table>	写真番号	10	撮影日	H25.10.1
写真番号	10	撮影日	H25.10.1		
<table border="1"> <tr> <td>施設名</td> <td colspan="3">道標</td> </tr> </table>	施設名	道標			
施設名	道標				
<table border="1"> <tr> <td>緯度</td> <td colspan="3">36.040800</td> </tr> </table>	緯度	36.040800			
緯度	36.040800				
<table border="1"> <tr> <td>経度</td> <td colspan="3">138.393683</td> </tr> </table>	経度	138.393683			
経度	138.393683				
<table border="1"> <tr> <td>概況</td> <td colspan="3">健全である</td> </tr> </table>	概況	健全である			
概況	健全である				
	<table border="1"> <tr> <td>写真番号</td> <td>11</td> <td>撮影日</td> <td>H25.10.1</td> </tr> </table>	写真番号	11	撮影日	H25.10.1
写真番号	11	撮影日	H25.10.1		
<table border="1"> <tr> <td>施設名</td> <td colspan="3">道標</td> </tr> </table>	施設名	道標			
施設名	道標				
<table border="1"> <tr> <td>緯度</td> <td colspan="3">36.039000</td> </tr> </table>	緯度	36.039000			
緯度	36.039000				
<table border="1"> <tr> <td>経度</td> <td colspan="3">138.390050</td> </tr> </table>	経度	138.390050			
経度	138.390050				
<table border="1"> <tr> <td>概況</td> <td colspan="3">健全である</td> </tr> </table>	概況	健全である			
概況	健全である				
	<table border="1"> <tr> <td>写真番号</td> <td>12</td> <td>撮影日</td> <td>H25.10.1</td> </tr> </table>	写真番号	12	撮影日	H25.10.1
写真番号	12	撮影日	H25.10.1		
<table border="1"> <tr> <td>施設名</td> <td colspan="3">道標</td> </tr> </table>	施設名	道標			
施設名	道標				
<table border="1"> <tr> <td>緯度</td> <td colspan="3">36.038600</td> </tr> </table>	緯度	36.038600			
緯度	36.038600				
<table border="1"> <tr> <td>経度</td> <td colspan="3">138.389150</td> </tr> </table>	経度	138.389150			
経度	138.389150				
<table border="1"> <tr> <td>概況</td> <td colspan="3">緑規制ロープ 健全である</td> </tr> </table>	概況	緑規制ロープ 健全である			
概況	緑規制ロープ 健全である				

路線名：稲子湯夏沢峠線

路線番号：3

	写真番号	13	撮影日	H25.10.1
	施設名	看板		
	緯度	36.038567		
	経度	138.389167		
	概況	健全である		
	写真番号	14	撮影日	H25.10.1
	施設名	登山道状況		
	緯度	36.037200		
	経度	138.386033		
	概況	健全である		
	写真番号	15	撮影日	H25.10.1
	施設名	登山道状況		
	緯度	36.035767		
	経度	138.384533		
	概況	健全である		
	写真番号	16	撮影日	H25.10.1
	施設名	登山道状況		
	緯度	36.032900		
	経度	138.382900		
	概況	健全である		

	写真番号	17	撮影日	H25.10.1
	施設名	道標		
	緯度	36.031667		
	経度	138.381100		
	概況	緑規制ロープ 健全である		
	写真番号	18	撮影日	H25.10.1
	施設名	看板		
	緯度	36.031667		
	経度	138.381100		
	概況	健全である		
	写真番号	19	撮影日	H25.10.1
	施設名	登山道状況		
	緯度	36.030183		
	経度	138.380633		
	概況	健全である		
	写真番号	20	撮影日	H25.10.1
	施設名	登山道状況		
	緯度	36.028650		
	経度	138.379900		
	概況	健全である		





	写真番号	21	撮影日	H25.10.1
	施設名	登山道状況		
	緯度	36.028550		
	経度	138.379733		
	概況	健全である		
	写真番号	22	撮影日	H25.10.1
	施設名	道標		
	緯度	36.028533		
	経度	138.379717		
	概況	健全である		
	写真番号	23	撮影日	H25.10.1
	施設名	看板		
	緯度	36.027833		
	経度	138.378183		
	概況	健全である		
	写真番号	24	撮影日	H25.10.1
	施設名	看板		
	緯度	36.027850		
	経度	138.378133		
	概況	健全である		

	写真番号 25	撮影日	H25.10.1
施設名	しらびそ小屋		
緯度	36.027917		
経度	138.377600		
概況	健全である		
	写真番号 26	撮影日	H25.10.1
施設名	看板		
緯度	36.027933		
経度	138.377567		
概況	健全である		
	写真番号 27	撮影日	H25.10.1
施設名	道標		
緯度	36.027933		
経度	138.377583		
概況	健全である		
	写真番号 28	撮影日	H25.10.17
施設名	道標		
緯度	36.025433		
経度	138.375233		
概況	健全である		

路線名：稲子湯夏沢峠線

路線番号：3

	写真番号	29	撮影日	H25.10.17
	施設名	登山道状況		
	緯度	36.022300		
	経度	138.376900		
	概況	健全である		
	写真番号	30	撮影日	H25.10.17
	施設名	道標		
	緯度	36.019967		
	経度	138.378950		
	概況	緑規制ロープ 健全である		
	写真番号	31	撮影日	H25.10.17
	施設名	登山道状況		
	緯度	36.019533		
	経度	138.379667		
	概況	健全である		
	写真番号	32	撮影日	H25.10.17
	施設名	登山道状況		
	緯度	36.018950		
	経度	138.381417		
	概況	健全である		

	写真番号	33	撮影日	H25.10.17
	施設名	登山道状況		
	緯度	36.016050		
	経度	138.379517		
	概況	健全である		
	写真番号	34	撮影日	H25.10.17
	施設名	道標		
	緯度	36.013783		
	経度	138.377217		
	概況	健全である		
	写真番号	35	撮影日	H25.10.17
	施設名	木段		
	緯度	36.013767		
	経度	138.377217		
	概況	健全である		
	写真番号	36	撮影日	H25.10.17
	施設名	橋		
	緯度	36.012283		
	経度	138.373467		
	概況	健全である		

路線名：稲子湯夏沢峠線

路線番号：3

	写真番号	37	撮影日	H25.10.17
	施設名	本沢温泉		
	緯度	36.011967		
	経度	138.372633		
	概況	健全である		
	写真番号	38	撮影日	H25.9.29
	施設名	道標		
	緯度	36.011717		
	経度	138.372383		
	概況	健全である		
	写真番号	39	撮影日	H25.9.29
	施設名	道標		
	緯度	36.010767		
	経度	138.371450		
	概況	健全である		
	写真番号	40	撮影日	H25.9.29
	施設名	登山道状況 ロープ		
	緯度	36.009817		
	経度	138.371033		
	概況	健全である		

	写真番号	41	撮影日	H25.9.29
	施設名	登山道状況		
	緯度	36.008550		
	経度	138.368617		
	概況	健全である		
	写真番号	42	撮影日	H25.9.29
	施設名	登山道状況 クサリ		
	緯度	36.008883		
	経度	138.366950		
	概況	健全である		
	写真番号	43	撮影日	H25.9.29
	施設名	道標・山彦荘		
	緯度	36.005850		
	経度	138.364817		
	概況	健全である		
	写真番号		撮影日	
	施設名			
	緯度			
	経度			
	概況			