

	写真番号	1	撮影日	H25.8.28
	施設名	百間滝入口バス停		
	緯度	35.876300		
	経度	137.550300		
	概況	健全である		
	写真番号	2	撮影日	H25.8.28
	施設名	案内図		
	緯度	35.876300		
	経度	137.550267		
	概況	支柱が腐食している		
	写真番号	3	撮影日	H25.8.28
	施設名	トイレ		
	緯度	35.876300		
	経度	137.550133		
	概況	健全である		
	写真番号	4	撮影日	H25.8.28
	施設名	木橋		
	緯度	35.876567		
	経度	137.547900		
	概況	健全である		

路線名: 三岳線

路線番号: 3

	写真番号	5	撮影日	H25.8.28
	施設名	木橋		
	緯度	35.876517		
	経度	137.547600		
	概況	損傷あり		
	写真番号	6	撮影日	H25.8.28
	施設名	木橋破損状況		
	緯度	35.876583		
	経度	137.547533		
	概況	腐食している		
	写真番号	7	撮影日	H25.8.28
	施設名	道標		
	緯度	35.876667		
	経度	137.547367		
	概況	健全である		
	写真番号	8	撮影日	H25.8.28
	施設名	看板		
	緯度	35.876700		
	経度	137.546917		
	概況	健全である		

	写真番号	9	撮影日	H25.8.28
	施設名	道標		
	緯度	35.876667		
	経度	137.546850		
	概況	健全である		
	写真番号	10	撮影日	H25.8.28
	施設名	階段		
	緯度	35.877383		
	経度	137.546200		
	概況	健全である		
	写真番号	11	撮影日	H25.8.28
	施設名	階段		
	緯度	35.877467		
	経度	137.545717		
	概況	損傷している		
	写真番号	12	撮影日	H25.8.28
	施設名	擬木段		
	緯度	35.877383		
	経度	137.544933		
	概況	健全である		

	写真番号	13	撮影日	H25.8.28
	施設名	道標		
	緯度	35.877350		
	経度	137.544783		
	概況	健全である		
	写真番号	14	撮影日	H25.8.28
	施設名	道標		
	緯度	35.877933		
	経度	137.540550		
	概況	健全である		
	写真番号	15	撮影日	H25.8.28
	施設名	木道		
	緯度	35.881950		
	経度	137.525950		
	概況	腐食している		
	写真番号	16	撮影日	H25.8.28
	施設名	鳥居		
	緯度	35.880000		
	経度	137.520383		
	概況	健全である		

路線名：三岳線

路線番号：3

	写真番号	17	撮影日	H25.8.28
	施設名	道標		
	緯度	35.879967		
	経度	137.520367		
	概況	健全である		
	写真番号	18	撮影日	H25.8.28
	施設名	百間滝小屋		
	緯度	35.880867		
	経度	137.520650		
	概況	現在は未使用		
	写真番号	19	撮影日	H25.10.29
	施設名	道標		
	緯度	35.881833		
	経度	137.520400		
	概況	欠損・落下している		
	写真番号	20	撮影日	H25.10.29
	施設名	擬木段		
	緯度	35.884717		
	経度	137.514733		
	概況	健全である		



路線名: 三岳線

路線番号: 3

	写真番号	21	撮影日	H25.10.29
	施設名	道標		
	緯度	35.886867		
	経度	137.512500		
	概況	健全である		
	写真番号	22	撮影日	H25.8.28
	施設名	擬木段		
	緯度	35.886750		
	経度	137.512317		
	概況	健全である		
	写真番号	23	撮影日	H25.10.29
	施設名	道標		
	緯度	35.889083		
	経度	137.509267		
	概況	健全である		
	写真番号	24	撮影日	H25.10.29
	施設名	擬木段		
	緯度	35.891117		
	経度	137.509467		
	概況	健全である		





路線名: 三岳線

路線番号: 3

	写真番号	25	撮影日	H25.10.29
	施設名	倒木		
	緯度	35.895217		
	経度	137.509783		
	概況	歩行の妨げとなっている		
	写真番号	26	撮影日	H25.10.29
	施設名	道標		
	緯度	35.896567		
	経度	137.509467		
	概況	健全である		
	写真番号	27	撮影日	H25.10.29
	施設名	道標		
	緯度	35.897017		
	経度	137.508733		
	概況	欠損している		
	写真番号	28	撮影日	H25.10.29
	施設名	道標		
	緯度	35.896900		
	経度	137.508667		
	概況	健全である		

路線名：三岳線

路線番号：3

	写真番号	29	撮影日	H25.10.29
	施設名	道標・案内図		
	緯度	35.895133		
	経度	137.498683		
	概況	健全である		
	写真番号	30	撮影日	H25.10.31
	施設名	登山道状況		
	緯度	35.895167		
	経度	137.498617		
	概況	健全である		
	写真番号	31	撮影日	H25.10.31
	施設名	登山道状況		
	緯度	35.896900		
	経度	137.495433		
	概況	健全である		
	写真番号	32	撮影日	H25.10.31
	施設名	登山道状況		
	緯度	35.898467		
	経度	137.493633		
	概況	健全である		

路線名：三岳線

路線番号：3

	写真番号	33	撮影日	H25.10.31
	施設名	木階段		
	緯度	35.899850		
	経度	137.492033		
	概況	健全である		
	写真番号	34	撮影日	H25.10.31
	施設名	木階段		
	緯度	35.902317		
	経度	137.488433		
	概況	健全である		
	写真番号	35	撮影日	H25.8.29
	施設名	道標		
	緯度	35.906033		
	経度	137.485750		
	概況	文字かすれている		
	写真番号		撮影日	
	施設名			
	緯度			
	経度			
	概況			