


	写真番号	1	撮影日	H25.10.12
	施設名	赤岳山頂 標識		
	緯度	35.970783		
	経度	138.370100		
	概況	健全である		
	写真番号	2	撮影日	H25.10.12
	施設名	赤岳頂上山荘		
	緯度	35.971350		
	経度	138.370400		
	概況	健全である		
	写真番号	3	撮影日	H25.10.12
	施設名	登山道状況 クサリ		
	緯度	35.973183		
	経度	138.370817		
	概況	健全である		
	写真番号	4	撮影日	H25.9.12
	施設名	道標		
	緯度	35.975100		
	経度	138.371650		
	概況	分岐 健全である		

	写真番号	5	撮影日	H25.9.12
	施設名	赤岳天望荘		
	緯度	35.975100		
	経度	138.371650		
	概況	健全である		
	写真番号	6	撮影日	H25.10.5
	施設名	道標		
	緯度	35.976650		
	経度	138.372000		
	概況	分岐 健全である		
	写真番号	7	撮影日	H25.10.5
	施設名	登山道状況		
	緯度	35.978967		
	経度	138.372217		
	概況	緑規制ロープ 健全である		
	写真番号	8	撮影日	H25.10.5
	施設名	登山道状況 クサリ		
	緯度	35.980150		
	経度	138.372950		
	概況	健全である		

路線名: 八ヶ岳縦走線

路線番号: 1

	写真番号	9	撮影日	H25.10.5
	施設名	登山道状況		
	緯度	35.981867		
	経度	138.373867		
	概況	健全である		
	写真番号	10	撮影日	H25.10.5
	施設名	道標		
	緯度	35.983267		
	経度	138.374417		
	概況	健全である		
	写真番号	11	撮影日	H25.10.5
	施設名	登山道状況		
	緯度	35.984700		
	経度	138.373417		
	概況	健全である		
	写真番号	12	撮影日	H25.10.5
	施設名	道標		
	緯度	35.985983		
	経度	138.372883		
	概況	健全である		

	写真番号	13	撮影日	H25.10.5
	施設名	横岳山頂 標識		
	緯度	35.986017		
	経度	138.372883		
	概況	健全である		
	写真番号	14	撮影日	H25.10.5
	施設名	緑規制ロープ・防護柵		
	緯度	35.988317		
	経度	138.373550		
	概況	健全である		
	写真番号	15	撮影日	H25.10.5
	施設名	登山道状況		
	緯度	35.990733		
	経度	138.372633		
	概況	緑規制ロープ 健全である		
	写真番号	16	撮影日	H25.10.5
	施設名	硫黄岳山荘・道標		
	緯度	35.993817		
	経度	138.372117		
	概況	健全である		

路線名: 八ヶ岳縦走線

路線番号: 1

	写真番号	17	撮影日	H25.10.5
	施設名	ケルン		
	緯度	35.997400		
	経度	138.370050		
	概況	健全である		
	写真番号	18	撮影日	H25.9.29
	施設名	道標		
	緯度	35.998550		
	経度	138.367500		
	概況	分岐 健全である		
	写真番号	19	撮影日	H25.9.29
	施設名	登山道状況		
	緯度	36.000883		
	経度	138.366717		
	概況	健全である		
	写真番号	20	撮影日	H25.9.29
	施設名	登山道状況		
	緯度	36.002517		
	経度	138.365000		
	概況	健全である		

	写真番号	21	撮影日	H25.9.29
	施設名	登山道状況		
	緯度	36.003950		
	経度	138.364650		
	概況	雨水による侵食あり		
	写真番号	22	撮影日	H25.9.29
	施設名	山彦荘・道標		
	緯度	36.005850		
	経度	138.364817		
	概況	分岐 健全である		
	写真番号	23	撮影日	H25.10.7
	施設名	道標		
	緯度	36.006167		
	経度	138.364783		
	概況	健全である		
	写真番号	24	撮影日	H25.10.7
	施設名	道標		
	緯度	36.006167		
	経度	138.364783		
	概況	分岐 健全である		





路線名: 八ヶ岳縦走線

路線番号: 1

	写真番号	25	撮影日	H25.10.7
	施設名	木階段		
	緯度	36.009433		
	経度	138.364033		
	概況	健全である		
	写真番号	26	撮影日	H25.10.7
	施設名	登山道状況		
	緯度	36.012600		
	経度	138.361800		
	概況	健全である		
	写真番号	27	撮影日	H25.10.5
	施設名	オーレン小屋		
	緯度	36.002750		
	経度	138.357533		
	概況	健全である		
	写真番号	28	撮影日	H25.10.7
	施設名	道標		
	緯度	36.003433		
	経度	138.358400		
	概況	分岐 健全である		

	写真番号	29	撮影日	H25.10.7
	施設名	登山道状況		
	緯度	36.006950		
	経度	138.361000		
	概況	健全である		
	写真番号	30	撮影日	H25.10.7
	施設名	登山道状況		
	緯度	36.010933		
	経度	138.360233		
	概況	健全である		
	写真番号	31	撮影日	H25.10.7
	施設名	登山道状況		
	緯度	36.012817		
	経度	138.359233		
	概況	分岐 健全である		
	写真番号	32	撮影日	H25.10.7
	施設名	登山道状況		
	緯度	36.014117		
	経度	138.360000		
	概況	緑規制ロープ 健全である		

	写真番号	33	撮影日	H25.10.7
	施設名	看板		
	緯度	36.014117		
	経度	138.360000		
	概況	健全である		
	写真番号	34	撮影日	H25.10.7
	施設名	道標		
	緯度	36.014117		
	経度	138.360000		
	概況	健全である		
	写真番号	35	撮影日	H25.10.7
	施設名	根石岳山頂 道標		
	緯度	36.015550		
	経度	138.360100		
	概況	健全である		
	写真番号	36	撮影日	H25.10.7
	施設名	道標		
	緯度	36.017367		
	経度	138.361667		
	概況	分岐 健全である		

	写真番号	37	撮影日	H25.10.6
	施設名	道標		
	緯度	36.019783		
	経度	138.359450		
	概況	分岐 健全である		
	写真番号	38	撮影日	H25.10.6
	施設名	登山道状況 岩場		
	緯度	36.020867		
	経度	138.359383		
	概況	健全である		
	写真番号	39	撮影日	H25.10.6
	施設名	道標		
	緯度	36.022133		
	経度	138.359517		
	概況	分岐 健全である		
	写真番号	40	撮影日	H25.10.6
	施設名	道標		
	緯度	36.023350		
	経度	138.357867		
	概況	健全である		

	写真番号	41	撮影日	H25.10.6
	施設名	道標		
	緯度	36.024133		
	経度	138.356683		
	概況	健全である		
	写真番号	42	撮影日	H25.10.6
	施設名	登山道状況 岩場		
	緯度	36.025883		
	経度	138.356050		
	概況	健全である		
	写真番号	43	撮影日	H25.10.6
	施設名	道標		
	緯度	36.026567		
	経度	138.356117		
	概況	健全である		
	写真番号	44	撮影日	H25.10.6
	施設名	登山道状況 岩場		
	緯度	36.027550		
	経度	138.355617		
	概況	健全である		

	写真番号	45	撮影日	H25.10.6
	施設名	道標		
	緯度	36.028533		
	経度	138.356450		
	概況	健全である		
	写真番号	46	撮影日	H25.10.6
	施設名	道標		
	緯度	36.028617		
	経度	138.356683		
	概況	健全である		
	写真番号	47	撮影日	H25.10.6
	施設名	黒百合ヒュッテ		
	緯度	36.029500		
	経度	138.357283		
	概況	健全である		
	写真番号	48	撮影日	H25.10.7
	施設名	登山道状況		
	緯度	36.023417		
	経度	138.360350		
	概況	健全である		

路線名: 八ヶ岳縦走線

路線番号: 1

	写真番号	49	撮影日	H25.10.7
	施設名	登山道状況		
	緯度	36.025067		
	経度	138.359917		
	概況	健全である		
	写真番号	50	撮影日	H25.10.7
	施設名	道標		
	緯度	36.025933		
	経度	138.359117		
	概況	健全である		
	写真番号	51	撮影日	H25.10.7
	施設名	登山道状況		
	緯度	36.029500		
	経度	138.360733		
	概況	健全である		
	写真番号	52	撮影日	H25.10.7
	施設名	道標		
	緯度	36.033367		
	経度	138.357450		
	概況	健全である		

	写真番号	53	撮影日	H25.10.7
	施設名	道標		
	緯度	36.034267		
	経度	138.355533		
	概況	健全である		
	写真番号	54	撮影日	H25.10.7
	施設名	登山道状況		
	緯度	36.037117		
	経度	138.355767		
	概況	健全である		
	写真番号	55	撮影日	H25.10.7
	施設名	登山道状況		
	緯度	36.039150		
	経度	138.356217		
	概況	健全である		
	写真番号	56	撮影日	H25.10.7
	施設名	登山道状況		
	緯度	36.041900		
	経度	138.355133		
	概況	健全である		

	写真番号	57	撮影日	H25.10.7
	施設名	道標		
	緯度	36.042217		
	経度	138.354983		
	概況	健全である		
	写真番号	58	撮影日	H25.10.7
	施設名	看板		
	緯度	36.043883		
	経度	138.353683		
	概況	健全である		
	写真番号	59	撮影日	H25.10.7
	施設名	道標		
	緯度	36.045533		
	経度	138.352517		
	概況	分岐 健全である		
	写真番号	60	撮影日	H25.10.7
	施設名	道標		
	緯度	36.046567		
	経度	138.353083		
	概況	分岐 健全である		

路線名: 八ヶ岳縦走線

路線番号: 1

	写真番号	61	撮影日	H25.9.23
	施設名	道標		
	緯度	36.046800		
	経度	138.351600		
	概況	分岐 健全である		
	写真番号	62	撮影日	H25.9.23
	施設名	道標		
	緯度	36.046800		
	経度	138.351567		
	概況	分岐 健全である		
	写真番号	63	撮影日	H25.9.23
	施設名	登山道状況		
	緯度	36.046850		
	経度	138.351133		
	概況	健全である		
	写真番号	64	撮影日	H25.9.23
	施設名	丸山山頂 標柱		
	緯度	36.047617		
	経度	138.348333		
	概況	健全である		

	写真番号	65	撮影日	H25.9.23
	施設名	道標		
	緯度	36.047867		
	経度	138.348133		
	概況	分岐 健全である		
	写真番号	66	撮影日	H25.9.23
	施設名	登山道状況		
	緯度	36.049067		
	経度	138.348100		
	概況	健全である		
	写真番号	67	撮影日	H25.9.23
	施設名	登山道状況		
	緯度	36.050617		
	経度	138.347817		
	概況	健全である		
	写真番号	68	撮影日	H25.9.23
	施設名	看板		
	緯度	36.051767		
	経度	138.347617		
	概況	健全である		




	写真番号	69	撮影日	H25.9.23
	施設名	登山道状況		
	緯度	36.053867		
	経度	138.347583		
	概況	雨水による侵食あり		
	写真番号	70	撮影日	H25.9.23
	施設名	道標		
	緯度	36.057767		
	経度	138.347433		
	概況	分岐 健全である		
	写真番号	71	撮影日	H25.9.23
	施設名	防護柵入口		
	緯度	36.058000		
	経度	138.347017		
	概況	健全である		
	写真番号	72	撮影日	H25.9.23
	施設名	登山道状況 分岐 木道		
	緯度	36.058033		
	経度	138.346617		
	概況	雨水による侵食あり		

	写真番号	73	撮影日	H25.9.22
	施設名	麦草ヒュッテ		
	緯度	36.058183		
	経度	138.346183		
	概況	健全である		
	写真番号	74	撮影日	H25.9.22
	施設名	道標		
	緯度	36.058183		
	経度	138.346167		
	概況	健全である		
	写真番号	75	撮影日	H25.9.22
	施設名	木道		
	緯度	36.058517		
	経度	138.346150		
	概況	健全である		
	写真番号	76	撮影日	H25.9.22
	施設名	駐車場		
	緯度	36.058500		
	経度	138.344783		
	概況	健全である		





	写真番号	77	撮影日	H25.9.22
	施設名	駐車場トイレ		
	緯度	36.058683		
	経度	138.345300		
	概況	健全である		
	写真番号	78	撮影日	H25.9.22
	施設名	看板		
	緯度	36.058667		
	経度	138.345300		
	概況	健全である		
	写真番号	79	撮影日	H25.9.22
	施設名	案内図		
	緯度	36.058667		
	経度	138.345300		
	概況	健全である		
	写真番号	80	撮影日	H25.9.22
	施設名	登山道状況		
	緯度	36.058933		
	経度	138.345533		
	概況	車道からの入口 健全である		

路線名：八ヶ岳縦走線

路線番号：1

	写真番号	81	撮影日	H25.9.22
	施設名	看板		
	緯度	36.059433		
	経度	138.346183		
	概況	健全である		
	写真番号	82	撮影日	H25.9.22
	施設名	道標・看板		
	緯度	36.059450		
	経度	138.346183		
	概況	健全である		
	写真番号	83	撮影日	H25.9.22
	施設名	木道		
	緯度	36.060000		
	経度	138.345950		
	概況	すり減っている		
	写真番号	84	撮影日	H25.9.22
	施設名	登山道状況 丸太湿地対策		
	緯度	36.061700		
	経度	138.344517		
	概況	健全である		

	写真番号	85	撮影日	H25.9.22
	施設名	道標		
	緯度	36.061867		
	経度	138.342733		
	概況	分岐 健全である		
	写真番号	86	撮影日	H25.9.22
	施設名	柱		
	緯度	36.062017		
	経度	138.342400		
	概況	健全である		
	写真番号	87	撮影日	H25.9.22
	施設名	登山道状況		
	緯度	36.064417		
	経度	138.341633		
	概況	健全である		
	写真番号	88	撮影日	H25.9.22
	施設名	道標		
	緯度	36.065200		
	経度	138.341233		
	概況	健全である		

	写真番号	89	撮影日	H25.9.22
	施設名	登山道状況		
	緯度	36.065767		
	経度	138.340583		
	概況	健全である		
	写真番号	90	撮影日	H25.9.22
	施設名	登山道状況		
	緯度	36.067950		
	経度	138.334550		
	概況	枯れ木が多い		
	写真番号	91	撮影日	H25.9.22
	施設名	標柱		
	緯度	36.067983		
	経度	138.334700		
	概況	健全である		
	写真番号	92	撮影日	H25.9.22
	施設名	茶臼山山頂		
	緯度	36.068150		
	経度	138.335317		
	概況	文字かすれている		

	写真番号	93	撮影日	H25.9.22
	施設名	道標		
	緯度	36.068150		
	経度	138.335267		
	概況	分岐 健全である		
	写真番号	94	撮影日	H25.9.22
	施設名	道標		
	緯度	36.070800		
	経度	138.334733		
	概況	分岐 健全である		
	写真番号	95	撮影日	H25.9.22
	施設名	道標		
	緯度	36.073717		
	経度	138.335000		
	概況	健全である		
	写真番号	96	撮影日	H25.9.22
	施設名	道標		
	緯度	36.074550		
	経度	138.333667		
	概況	健全である		

	写真番号	97	撮影日	H25.9.22
	施設名	道標		
	緯度	36.075850		
	経度	138.331033		
	概況	健全である		
	写真番号	98	撮影日	H25.9.22
	施設名	登山道状況		
	緯度	36.078217		
	経度	138.333067		
	概況	健全である		
	写真番号	99	撮影日	H25.9.22
	施設名	道標		
	緯度	36.079567		
	経度	138.332917		
	概況	分岐 健全である		
	写真番号	100	撮影日	H25.9.26
	施設名	登山道状況		
	緯度	36.080300		
	経度	138.332950		
	概況	健全である		

路線名: 八ヶ岳縦走線

路線番号: 1

	写真番号	101	撮影日	H25.9.26
	施設名	道標		
	緯度	36.081950		
	経度	138.332950		
	概況	健全である		
	写真番号	102	撮影日	H25.9.26
	施設名	道標		
	緯度	36.085350		
	経度	138.334117		
	概況	健全である		
	写真番号	103	撮影日	H25.9.26
	施設名	道標		
	緯度	36.086967		
	経度	138.331933		
	概況	健全である		
	写真番号	104	撮影日	H25.9.26
	施設名	クサリ・ペンキ目印		
	緯度	36.086267		
	経度	138.332767		
	概況	健全である		

	写真番号	105	撮影日	H25.9.26
	施設名	道標		
	緯度	36.086950		
	経度	138.331550		
	概況	健全である		
	写真番号	106	撮影日	H25.9.26
	施設名	道標		
	緯度	36.086617		
	経度	138.329983		
	概況	健全である		
	写真番号	107	撮影日	H25.9.26
	施設名	クサリ		
	緯度	36.086650		
	経度	138.330133		
	概況	健全である		
	写真番号	108	撮影日	H25.9.26
	施設名	登山道状況		
	緯度	36.086283		
	経度	138.328883		
	概況	健全である		

	写真番号	109	撮影日	H25.9.26
	施設名	登山道状況		
	緯度	36.085467		
	経度	138.324467		
	概況	健全である		
	写真番号	110	撮影日	H25.9.26
	施設名	道標		
	緯度	36.085467		
	経度	138.324467		
	概況	分岐 健全である		
	写真番号	111	撮影日	H25.9.26
	施設名	看板		
	緯度	36.085700		
	経度	138.322167		
	概況	健全である		
	写真番号	112	撮影日	H25.9.26
	施設名	北横岳ヒュッテ		
	緯度	36.086217		
	経度	138.319517		
	概況	健全である		

路線名: 八ヶ岳縦走線




路線番号: 1

	写真番号	113	撮影日	H25.9.26
	施設名	道標		
	緯度	36.085933		
	経度	138.326467		
	概況	健全である		
	写真番号	114	撮影日	H25.9.26
	施設名	道標		
	緯度	36.087500		
	経度	138.320100		
	概況	分岐 健全である		
	写真番号	115	撮影日	H25.9.26
	施設名	北横岳山頂		
	緯度	36.087500		
	経度	138.320100		
	概況	文字かすれている		
	写真番号	116	撮影日	H25.9.11
	施設名	登山道状況		
	緯度	36.087600		
	経度	138.321233		
	概況	健全である		

	写真番号	117	撮影日	H25.9.11
	施設名	登山道状況		
	緯度	36.088433		
	経度	138.323483		
	概況	健全である		
	写真番号	118	撮影日	H25.9.11
	施設名	道標		
	緯度	36.090233		
	経度	138.325917		
	概況	健全である		
	写真番号	119	撮影日	H25.9.11
	施設名	大岳山頂		
	緯度	36.090967		
	経度	138.330417		
	概況	文字かすれている		
	写真番号	120	撮影日	H25.9.11
	施設名	登山道状況		
	緯度	36.091433		
	経度	138.329933		
	概況	健全である		

路線名: 八ヶ岳縦走線

路線番号: 1

	写真番号	121	撮影日	H25.9.11
	施設名	道標		
	緯度	36.091867		
	経度	138.329567		
	概況	分岐 健全である		
	写真番号	122	撮影日	H25.9.11
	施設名	ペンキ目印		
	緯度	36.095367		
	経度	138.328783		
	概況	健全である		
	写真番号	123	撮影日	H25.9.11
	施設名	道標		
	緯度	36.096700		
	経度	138.327350		
	概況	健全である		
	写真番号	124	撮影日	H25.9.11
	施設名	道標		
	緯度	36.096700		
	経度	138.327350		
	概況	健全である		

	写真番号	125	撮影日	H25.9.11
	施設名	登山道状況 岩場		
	緯度	36.098633		
	経度	138.329750		
	概況	健全である		
	写真番号	126	撮影日	H25.9.11
	施設名	看板 ベンチ		
	緯度	36.100017		
	経度	138.331383		
	概況	健全である		
	写真番号	127	撮影日	H25.9.11
	施設名	道標・看板		
	緯度	36.100017		
	経度	138.331150		
	概況	健全である		
	写真番号	128	撮影日	H25.9.12
	施設名	双子池ヒュッテ		
	緯度	36.100183		
	経度	138.331050		
	概況	健全である		

路線名：八ヶ岳縦走線

路線番号：1

	写真番号	129	撮影日	H25.9.11
	施設名	道標		
	緯度	36.100283		
	経度	138.331200		
	概況	分岐 健全である		
	写真番号	130	撮影日	H25.9.11
	施設名	登山道状況		
	緯度	36.103250		
	経度	138.331800		
	概況	健全である		
	写真番号	131	撮影日	H25.9.11
	施設名	登山道状況		
	緯度	36.105333		
	経度	138.329417		
	概況	健全である		
	写真番号	132	撮影日	H25.9.11
	施設名	双子山山頂		
	緯度	36.108183		
	経度	138.325783		
	概況	健全である		

路線名: 八ヶ岳縦走線

路線番号: 1


	写真番号	133	撮影日	H25.9.11
	施設名	木段		
	緯度	36.108633		
	経度	138.325200		
	概況	健全である		
	写真番号	134	撮影日	H25.9.11
	施設名	登山道状況		
	緯度	36.111450		
	経度	138.321383		
	概況	健全である		
	写真番号	135	撮影日	H25.9.12
	施設名	大河原ヒュッテ 売店		
	緯度	36.112317		
	経度	138.319883		
	概況	健全である		
	写真番号	136	撮影日	H25.9.12
	施設名	案内図・登山者カード入れ		
	緯度	36.112283		
	経度	138.319383		
	概況	健全である		

路線名：八ヶ岳縦走線

路線番号：1

	写真番号	137	撮影日	H25.9.12
	施設名	大河原ヒュッテ		
	緯度	36.112267		
	経度	138.319183		
	概況	健全である		
	写真番号	138	撮影日	H25.9.12
	施設名	道標		
	緯度	36.112433		
	経度	138.318933		
	概況	分岐 健全である		
	写真番号	139	撮影日	H25.9.12
	施設名	登山道状況		
	緯度	36.112317		
	経度	138.316433		
	概況	健全である		
	写真番号	140	撮影日	H25.9.12
	施設名	登山道状況		
	緯度	36.111517		
	経度	138.312900		
	概況	健全である		

	写真番号	141	撮影日	H25.9.12
	施設名	倒木		
	緯度	36.110283		
	経度	138.310617		
	概況	緑規制ロープ 雨水による侵食あり 歩行の妨げとなっている		
	写真番号	142	撮影日	H25.9.12
	施設名	丸太湿地対策		
	緯度	36.109617		
	経度	138.309517		
	概況	雨水による侵食あり 丸太が一部不安定		
	写真番号	143	撮影日	H25.9.12
	施設名	登山道状況		
	緯度	36.110350		
	経度	138.306283		
	概況	健全である		
	写真番号	144	撮影日	H25.9.12
	施設名	看板		
	緯度	36.111233		
	経度	138.305050		
	概況	健全である		

	写真番号	145	撮影日	H25.9.12
	施設名	標柱		
	緯度	36.111300		
	経度	138.304750		
	概況	健全である		
	写真番号	146	撮影日	H25.9.12
	施設名	登山道状況		
	緯度	36.111433		
	経度	138.303483		
	概況	健全である		
	写真番号	147	撮影日	H25.9.12
	施設名	道標		
	緯度	36.110850		
	経度	138.301817		
	概況	分岐 健全である		
	写真番号	148	撮影日	H25.9.12
	施設名	道標		
	緯度	36.110850		
	経度	138.301683		
	概況	分岐 健全である		

路線名：八ヶ岳縦走線

路線番号：1

	写真番号	149	撮影日	H25.9.12
	施設名	登山道状況		
	緯度	36.108517		
	経度	138.299467		
	概況	健全である		
	写真番号	150	撮影日	H25.9.11
	施設名	登山道状況		
	緯度	36.109150		
	経度	138.297050		
	概況	緑規制ロープ 健全である		
	写真番号	151	撮影日	H25.9.11
	施設名	登山道状況		
	緯度	36.112733		
	経度	138.296433		
	概況	健全である 近日に整備した模様		
	写真番号	152	撮影日	H25.9.11
	施設名	登山道状況		
	緯度	36.119350		
	経度	138.291967		
	概況	健全である		


	写真番号	153	撮影日	H25.9.11
	施設名	鳥居・看板		
	緯度	36.121117		
	経度	138.291583		
	概況	健全である		
	写真番号	154	撮影日	H25.9.11
	施設名	道標		
	緯度	36.121167		
	経度	138.291500		
	概況	健全である		
	写真番号	155	撮影日	H25.9.11
	施設名	蓼科山荘		
	緯度	36.107300		
	経度	138.298400		
	概況	健全である		
	写真番号	156	撮影日	H25.9.11
	施設名	登山道状況 岩場		
	緯度	36.106433		
	経度	138.297100		
	概況	緑規制ロープ 健全である		

	写真番号	157	撮影日	H25.9.11
	施設名	ペンキ目印		
	緯度	36.105183		
	経度	138.296050		
	概況	健全である		
	写真番号	158	撮影日	H25.9.11
	施設名	標柱		
	緯度	36.104317		
	経度	138.295867		
	概況	文字かすれている		
	写真番号	159	撮影日	H25.9.11
	施設名	案内図		
	緯度	36.104300		
	経度	138.295833		
	概況	健全である		
	写真番号	160	撮影日	H25.9.11
	施設名	夢科山頂ヒュッテ		
	緯度	36.104300		
	経度	138.295833		
	概況	健全である		

	写真番号	161	撮影日	H25.9.11
	施設名	方位盤		
	緯度	36.103650		
	経度	138.293883		
	概況	すり減っている		
	写真番号	162	撮影日	H25.9.11
	施設名	鳥居・社		
	緯度	36.103900		
	経度	138.294583		
	概況	健全である		
	写真番号	163	撮影日	H25.9.11
	施設名	三角点		
	緯度	36.103750		
	経度	138.295067		
	概況	健全である		
	写真番号	164	撮影日	H25.9.11
	施設名	道標		
	緯度	36.102617		
	経度	138.294217		
	概況	健全である		

路線名: 八ヶ岳縦走線

路線番号: 1

	写真番号	165	撮影日	H25.9.11
	施設名	登山道状況		
	緯度	36.101350		
	経度	138.293200		
	概況	健全である		
	写真番号	166	撮影日	H25.9.11
	施設名	登山道状況		
	緯度	36.099667		
	経度	138.292283		
	概況	雨水による侵食あり		
	写真番号	167	撮影日	H25.9.11
	施設名	登山道状況		
	緯度	36.097867		
	経度	138.291233		
	概況	緑規制ロープ 文字かすれている		
	写真番号	168	撮影日	H25.9.11
	施設名	登山道状況		
	緯度	36.095867		
	経度	138.290517		
	概況	健全である		

	写真番号	169	撮影日	H25.9.11
	施設名	道標		
	緯度	36.093750		
	経度	138.290967		
	概況	健全である		
	写真番号	170	撮影日	H25.9.11
	施設名	登山道状況		
	緯度	36.091683		
	経度	138.288533		
	概況	健全である		
	写真番号	171	撮影日	H25.9.11
	施設名	登山道状況		
	緯度	36.089800		
	経度	138.285400		
	概況	健全である		
	写真番号	172	撮影日	H25.9.11
	施設名	登山道状況		
	緯度	36.087733		
	経度	138.285050		
	概況	健全である		

路線名: 八ヶ岳縦走線

路線番号: 1

	写真番号	173	撮影日	H25.9.11
	施設名	道標・ベンチ		
	緯度	36.084283		
	経度	138.281117		
	概況	健全である		
	写真番号	174	撮影日	H25.9.11
	施設名	ドライブイン		
	緯度	36.084317		
	経度	138.280867		
	概況	健全である (営業しているか不明)		
	写真番号		撮影日	
	施設名			
	緯度			
	経度			
	概況			
	写真番号		撮影日	
	施設名			
	緯度			
	経度			
	概況			